



ที่ ฉษ ๐๐๑๙/ว ๕๒๗

สำนักงานพัฒนาชุมชนจังหวัดฉะเชิงเทรา
ถนนเรืองวุฒิ ฉษ ๒๕๐๐๐

๒๗ พฤศจิกายน ๒๕๖๗

เรื่อง ขอความอนุเคราะห์สำรวจความต้องการพันธุ์ไม้

เรียน พัฒนาการอำเภอ ทุกอำเภอ

- | | |
|--|--------------|
| สิ่งที่ส่งมาด้วย ๑. โครงการปลูกป่าเพื่ออนุรักษ์ ป่าต้นน้ำ ป่าชายเลนฯ | จำนวน ๑ ชุด |
| ๒. แบบสำรวจความต้องการกล้าไม้ | จำนวน ๑ ฉบับ |
| ๓. ตัวอย่าง รายชื่อพันธุ์ไม้ที่จะสนับสนุนการปลูกป่าในพื้นที่จังหวัดฯ | จำนวน ๑ ฉบับ |

ด้วยศูนย์อำนวยการใหญ่จิตอาสาพระราชทาน กระทรวงทรัพยากรธรรมชาติและสิ่งแวดล้อม กระทรวงมหาดไทย กระทรวงกลาโหม ร่วมกับหน่วยงานภาครัฐ ภาคเอกชน จัดทำ “โครงการปลูกป่า และป้องกันไฟป่า” ครอบคลุมถึงป่าต้นน้ำ ป่าชายเลน ป่าพรุ และที่ดินของรัฐประเภทอื่นๆ และการฝึกอบรม “จิตอาสา” เพื่อร่วมแสดงความจงรักภักดีและสำนึกในพระมหากรุณาธิคุณของพระบาทสมเด็จพระเจ้าอยู่หัว ที่ได้ทรงปฏิบัติพระราชกรณียกิจนานัปการเพื่อประโยชน์สุขแก่ประชาชน โดยมีเป้าหมายรวมกันจำนวนไม่ต่ำกว่า ๒.๖๘ ล้านไร่ ใน ๗๖ จังหวัด และกรุงเทพมหานคร ภายในปี พ.ศ. ๒๕๖๓ – ๒๕๗๐ ซึ่งต่อมาได้เปลี่ยนชื่อโครงการเป็น “โครงการปลูกป่าเพื่ออนุรักษ์ ป่าต้นน้ำ ป่าชายเลน และป้องกันไฟป่า” (สิ่งที่ส่งมาด้วย ๑)

สำนักงานพัฒนาชุมชนจังหวัดฉะเชิงเทรา พิจารณาแล้วเห็นว่า เพื่อสนับสนุนการปลูกป่า และเพิ่มพื้นที่สีเขียวให้กับจังหวัดฉะเชิงเทรา อีกทั้งเป็นการขับเคลื่อนศูนย์เรียนรู้การพัฒนาคุณภาพชีวิต ตามหลักทฤษฎีใหม่ ประยุกต์สู่ “โคก หนอง นา” ให้เป็นไปตามระเบียบและแนวทางที่กรมการพัฒนาชุมชน กำหนด จึงขอความร่วมมือสำนักงานพัฒนาชุมชนอำเภอประสานเจ้าของแปลงศูนย์เรียนรู้ฯ สำรวจความต้องการพันธุ์ไม้ (สิ่งที่ส่งมาด้วย ๒-๓) ส่งทางช่องทางไลน์กลุ่ม ติดตามงาน พช. แปรรวี ภายในวันศุกร์ที่ ๒๐ ธันวาคม ๒๕๖๗ เพื่อจกั้ได้รวบรวมข้อมูลส่งให้สำนักงานทรัพยากรธรรมชาติและสิ่งแวดล้อมจังหวัดฉะเชิงเทรา ต่อไป

จึงเรียนมาเพื่อพิจารณาดำเนินการ

ขอแสดงความนับถือ

(นายปิ่นนร ล่ามแขก)
พัฒนาการจังหวัดฉะเชิงเทรา

กลุ่มงานส่งเสริมการพัฒนาชุมชน

โทร. /โทรสาร ๐ ๓๘๕๑ ๑๒๓๙

เศรษฐกิจฐานรากมั่นคง ชุมชนเข้มแข็งอย่างยั่งยืน
ด้วยหลักปรัชญาของเศรษฐกิจพอเพียง



Change for Good

กรมการพัฒนาชุมชน กระทรวงมหาดไทย



โครงการปลูกป่า และป้องกันไฟป่า



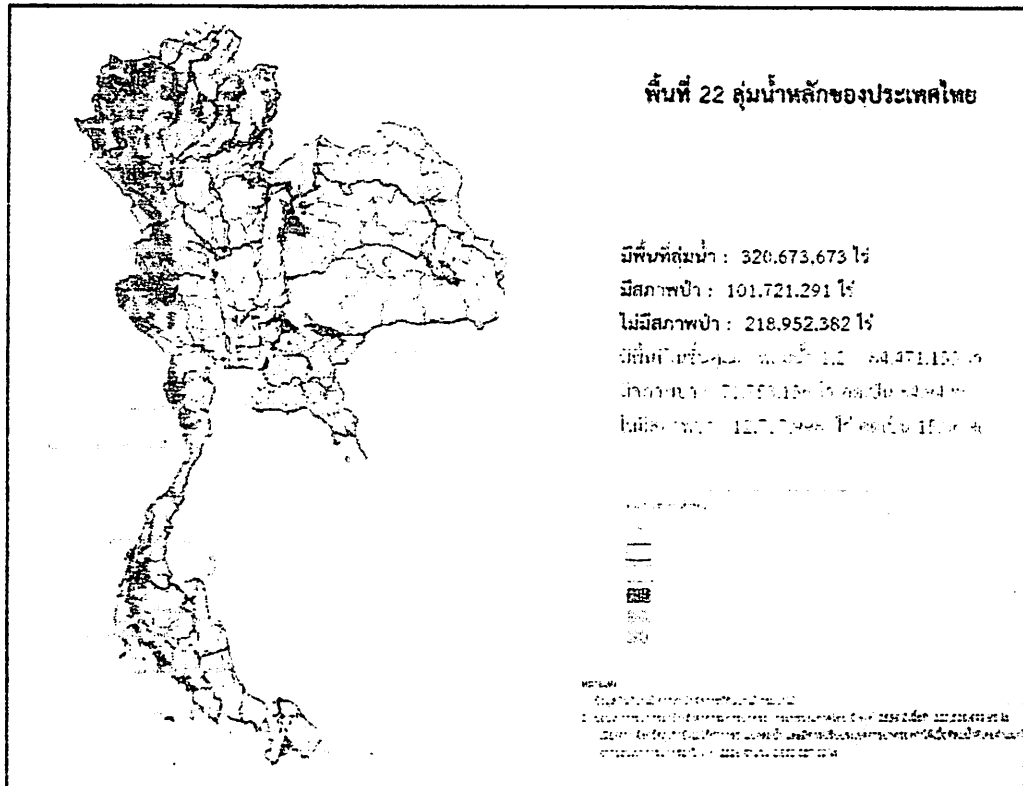
ข้อมูล ณ วันที่ ๑๕ กรกฎาคม ๒๕๖๓

บทที่ 1


หลักการและเหตุผล

1.1 หลักการและเหตุผลโครงการ

1.1.1 พื้นที่ลุ่มน้ำของประเทศไทย มีจำนวน 22 ลุ่มน้ำ ครอบคลุมพื้นที่ 320,673,673 ไร่ แบ่งเป็นพื้นที่ที่มีสภาพป่า 101,721,291 ไร่ และไม่มีสภาพป่า 218,952,382 ไร่ โดยมีพื้นที่ในชั้นคุณภาพลุ่มน้ำ 1,2 ซึ่งเป็นพื้นที่ต้นน้ำของประเทศจำนวน 84,471,153 ไร่ (พื้นที่ป่า/พื้นที่ป่าสงวนแห่งชาติ/พื้นที่ป่าอนุรักษ์/ อื่นๆ) พบว่ามีสภาพป่า 71,753,156 ไร่ (84.94%) และไม่มีสภาพป่า 12,717,998 ไร่ (15.06%) ซึ่งอยู่ในขอบเขตพื้นที่ป่าสงวนแห่งชาติและป่าอนุรักษ์ตามกฎหมายจำนวน 10,152,740.44 ไร่ และพื้นที่อื่นๆ จำนวน 2,565,257.56 ไร่

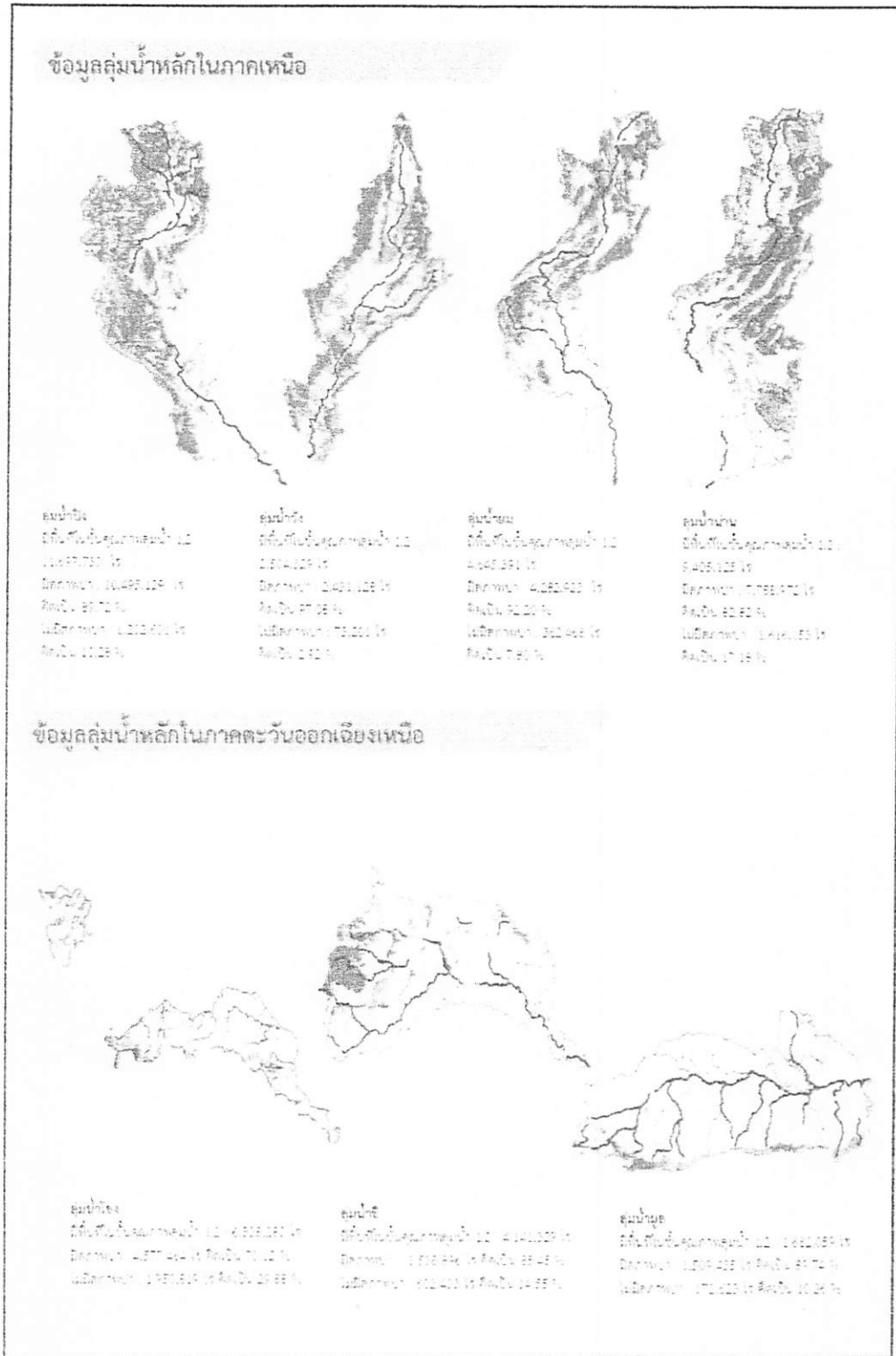


ภาพที่ 1 แสดงสภาพพื้นที่ป่าในลุ่มน้ำของประเทศ



ภาพที่ 2 แสดงตัวอย่างสภาพพื้นที่ลุ่มน้ำ

โดยแบ่งตามประเภทลุ่มน้ำดังนี้



ภาพที่ 3 แสดงสภาพพื้นที่ป่าในลุ่มน้ำปิง วัง ยม น่าน โขง ชี และมูล

1.1.2 ยุทธศาสตร์ชาติ กำหนดให้ประเทศไทยมีพื้นที่สีเขียวร้อยละ 55 ต่อพื้นที่ประเทศ แบ่งเป็นพื้นที่ป่าสมบูรณ์ร้อยละ 35 (คิดเป็นพื้นที่ 112.35 ล้านไร่) พื้นที่ป่าเศรษฐกิจเพื่อการใช้ประโยชน์ร้อยละ 15 (คิดเป็นพื้นที่ 48.15 ล้านไร่) และพื้นที่สีเขียวในเขตเมืองและชนบท ร้อยละ 5 (คิดเป็นพื้นที่ 16.05 ล้านไร่)

1.1.3 สถานการณ์และสภาพปัญหา

- การเปลี่ยนแปลงของสภาพภูมิอากาศ
- พื้นที่ป่าเสื่อมสภาพ
- ประสบปัญหาภัยแล้ง น้ำหลากซ้ำซาก
- ความขัดแย้งระหว่างการอนุรักษ์พื้นที่ป่าและชุมชนที่อยู่อาศัยในพื้นที่ป่า
- การขาดการส่งเสริมคุณภาพชีวิตของชุมชน

1.2 วัตถุประสงค์โครงการ

- 1) เฉลิมพระเกียรติพระบาทสมเด็จพระเจ้าอยู่หัว เนื่องในมหามงคลเฉลิมพระชนมพรรษา 28 กรกฎาคม 2563
- 2) สร้างความมั่นคงทางทรัพยากรธรรมชาติ สังคม และเศรษฐกิจ สู่การพัฒนาที่ยั่งยืน
- 3) พัฒนาคุณภาพชีวิตชุมชนที่อยู่อาศัยและทำกินในพื้นที่ป่า และพื้นที่รอบเขตป่า ให้สามารถอยู่กับป่าได้อย่างยั่งยืน

1.3 หลักการดำเนินงาน

- 1) ประยุกต์แนวพระราชดำริ “คนอยู่กับป่า” ในการบริหารจัดการพื้นที่ป่าต้นน้ำและชุมชน ให้สอดคล้องกับภูมิสังคม
- 2) พัฒนาที่ดิน น้ำ ป่า สิ่งแวดล้อม เพื่อสร้างและฟื้นคืนระบบนิเวศต้นน้ำ
- 3) การมีส่วนร่วมของทุกภาคส่วนเพื่อฟื้นคืนระบบนิเวศป่าต้นน้ำและแก้ไขปัญหาภัยแล้ง น้ำหลาก และอุทกภัยในพื้นที่ลุ่มน้ำหลักของประเทศ
- 4) ส่งเสริมสนับสนุนและดำเนินการป้องกันไฟป่า

1.4 เป้าหมายจำนวนพื้นที่ปลูกป่าและฟื้นฟูป่า (ปี พ.ศ. 2563 - 2570 มีพื้นที่ป่าที่ได้รับการฟื้นฟู และมีพื้นที่สีเขียวนอกเขตป่าภายใต้โครงการปลูกป่า และป้องกันไฟป่าเพิ่มขึ้น รวมกันจำนวนไม่ต่ำกว่า 2.68 ล้านไร่ ใน 76 จังหวัด และกรุงเทพมหานคร)

1) ระยะที่ 1 ระยะเร่งด่วน (ดำเนินการแล้วเสร็จภายใน 28 ก.ค. 2563)

1.1) จังหวัดเร่งด่วน จำนวน 6 จังหวัด ได้แก่ เชียงใหม่ ตาก น่าน นครราชสีมา ชัยภูมิ และนครศรีธรรมราช ปลูกป่าไม่ต่ำกว่า 1,010 ไร่ และทำฝายเพิ่มความชุ่มชื้นของระบบนิเวศน์พื้นที่ละไม่ต่ำกว่า 10 แห่ง รวมจำนวนไม่ต่ำกว่า 70 แห่ง

1.2) จังหวัดอื่นนอกเหนือจากจังหวัดเร่งด่วน จำนวน 71 จังหวัด (รวมกรุงเทพมหานคร) ปลูกป่าหรือปลูกต้นไม้เพิ่มพื้นที่สีเขียว เฉลี่ยจังหวัดละ 100 ไร่ รวมทั้งประเทศ 7,100 ไร่

2) ระยะที่ 2 และ 3 (ดำเนินการในปี พ.ศ. 2563-2570)

2.1) ปี พ.ศ. 2563-2565 ฟื้นฟูป่าในจังหวัดเร่งด่วน 6 จังหวัด ได้แก่ เชียงใหม่ ตาก น่าน นครราชสีมา ชัยภูมิ และนครศรีธรรมราช จำนวนรวมกันปีละไม่ต่ำกว่า 11,000 ไร่ รวม 2 ปี ไม่ต่ำกว่า 22,000 ไร่ รวมทั้ง ฟื้นฟูป่าและเพิ่มพื้นที่สีเขียวนอกเขตป่าใน 71 จังหวัดที่เหลือ (รวมกรุงเทพมหานคร) เฉลี่ยจังหวัดละ 100 ไร่ต่อปี รวม 71 จังหวัด 7,100 ไร่ต่อปี รวม 2 ปี จำนวน 14,200 ไร่

2.2) ปี พ.ศ. 2565-2570 กำหนดเป้าหมายการเพิ่มพื้นที่ป่าจำนวนร้อยละ 15-20 ของพื้นที่ต้นน้ำ (ชั้นคุณภาพน้ำ 1 และ 2) ที่เสื่อมสภาพและมีการใช้ประโยชน์จากรัฐจำนวน 12.7 ล้านไร่ (ป่าสงวนแห่งชาติ/ ป่าอนุรักษ์/ อื่นๆ) ฟื้นฟูพื้นที่ป่าชุมชนเฉลี่ยแห่งละ 50 ไร่ จาก 11,327 แห่ง เพิ่มความอุดมสมบูรณ์ของพื้นที่ป่าชายเลนจำนวน 0.153 ล้านไร่ จากพื้นที่ป่าชายเลนตามกฎหมายจำนวน 1.5 ล้านไร่ ฟื้นฟูพื้นที่ป่าพรุ จำนวน 20,000 ไร่ รวมทั้ง เพิ่มพื้นที่สีเขียวในจังหวัดที่ไม่มีพื้นที่ป่าตามกฎหมาย เฉลี่ยจังหวัดละ 100 ไร่ ต่อปี รวม 5 ปี จังหวัดละ 500 ไร่

1.5 ผลที่คาดว่าจะได้รับ

- 1) พสกนิกรชาวไทยทั่วประเทศ ทั้งภาครัฐ ภาคเอกชน และประชาชน ร่วมกัน เติมนิเวศน์ธรรมชาติ เนื่องในมหามงคลเฉลิมพระชนมพรรษา 28 กรกฎาคม 2563
- 2) สร้างความมั่นคงทางทรัพยากรธรรมชาติ ให้คนอยู่กับป่าอย่างยั่งยืน
- 3) สร้างความมั่นคงของคุณภาพชีวิตของชุมชนทั้งในและนอกเขตป่า

บทที่ 2

พื้นที่เป้าหมายโครงการ

2.1 ลักษณะพื้นที่เป้าหมายของโครงการ

- 1) พื้นที่ชั้นคุณภาพลุ่มน้ำ 1 และ 2 ในเขตป่าสงวนแห่งชาติและป่าอนุรักษ์ ซึ่งเป็นพื้นที่ต้นน้ำของประเทศ ที่เสื่อมโทรม และ/หรือถูกบุกรุกจากนายทุน จำนวน 10,152,740.44 ไร่
- 2) พื้นที่ป่าชุมชน ป่าพรุ และป่าชายเลนที่มีชุมชนอยู่อาศัยและใช้ประโยชน์ รวมทั้งพื้นที่สีเขียวนอกเขตป่า
- 3) พื้นที่ต้นน้ำในชั้นคุณภาพ 1 และ 2 นอกเขตป่าสงวนแห่งชาติและป่าอนุรักษ์ที่เสื่อมโทรม และเป็นสาเหตุของปัญหาภัยแล้ง น้ำหลาก และน้ำท่วม จำนวน 2,565,257.56 ไร่

2.2 เป้าหมายการฟื้นฟูพื้นที่ต้นน้ำ

2.2.1 ระยะที่ 1 ระยะเร่งด่วน (ดำเนินการแล้วเสร็จภายใน 28 ก.ค. 2563) ทั้งหมด 8 พื้นที่ ได้แก่

1) พื้นที่เหนือเขื่อนภูมิพล (ต้นน้ำปิง)

(1) บ้านแม่ละอู หมู่ 3 ต.แจ่มหลวง อ.กัลยาณิวัฒนา จ.เชียงใหม่ จำนวน 1,600 ไร่
(หน่วยงานที่กำกับดูแลพื้นที่เป้าหมายและพื้นที่ต่อเนื่อง : กรมป่าไม้ (ปม.)
และองค์การอุตสาหกรรมป่าไม้ (อ.อ.ป.))

(2) บ้านแม่หอย หมู่ 12 ต.แม่่นาจร อ.แม่แจ่ม จ.เชียงใหม่ จำนวน 300 ไร่
(หน่วยงานที่กำกับดูแลพื้นที่เป้าหมายและพื้นที่ต่อเนื่อง : ปม.)

(3) ต.บ้านนา อ.สามเงา จ.ตาก
(หน่วยงานที่กำกับดูแลพื้นที่เป้าหมายและพื้นที่ต่อเนื่อง : กรมอุทยานแห่งชาติ สัตว์ป่า และพันธุ์พืช (อส.))

2) พื้นที่เหนือเขื่อนสิริกิติ์

(1) บ้านป่าอ้อย หมู่ 4 ต.ป่าแลวหลวง อ.สันติสุข จ.น่าน จำนวน 400 ไร่
(หน่วยงานที่กำกับดูแลพื้นที่เป้าหมายและพื้นที่ต่อเนื่อง : ปม.)

3) พื้นที่ต้นน้ำมูล

(1) บ้านหนองจอก หมู่ 5 ต.มิตรภาพ อ.สีคิ้ว จ.นครราชสีมา จำนวน 100 ไร่
(หน่วยงานที่กำกับดูแลพื้นที่เป้าหมายและพื้นที่ต่อเนื่อง : ปม.)

4) พื้นที่ต้นน้ำชี

(1) บ้านตาตรินทอง หมู่ 6 ต.ธาตุทอง อ.ภูเขียว จ.ชัยภูมิ จำนวน 100 ไร่
(หน่วยงานที่กำกับดูแลพื้นที่เป้าหมายและพื้นที่ต่อเนื่อง : ปม.)

5) พื้นที่ลุ่มน้ำปากพนัง

- (1) ลุ่มน้ำปากพนัง จ.นครศรีธรรมราช จำนวน 700 ไร่
(หน่วยงานที่กำกับดูแลพื้นที่เป้าหมายและพื้นที่ต่อเนื่อง : อส.
กรมทรัพยากรทางทะเลและชายฝั่ง (ทช.) และ ปม.)

6) พื้นที่ป่าต้นน้ำเสื่อมโทรม (เขาหัวโล้น)

- (1) อ.สันติสุข จ.น่าน
(หน่วยงานที่กำกับดูแลพื้นที่เป้าหมายและพื้นที่ต่อเนื่อง : ปม. และ อส.)

7) จังหวัดอื่นนอกเหนือจากจังหวัดเร่งด่วน จำนวน 71 จังหวัด (รวมกรุงเทพมหานคร)

ปลูกป่าหรือปลูกต้นไม้เพิ่มพื้นที่สีเขียว เฉลี่ยจังหวัดละ 100 ไร่ รวมทั้งประเทศ 7,100 ไร่

2.2.2 ระยะเวลาที่ 2 และ 3 (ดำเนินการในปี พ.ศ. 2563-2570)

กำหนดเป้าหมายการเพิ่มพื้นที่ป่าจำนวนร้อยละ 15-20 ของพื้นที่ต้นน้ำ (ชั้นคุณภาพน้ำ 1 และ 2) ที่เสื่อมสภาพและมีการใช้ประโยชน์จากราษฎรจำนวน 12.7 ล้านไร่ (ป่าสงวนแห่งชาติ/ ป่าอนุรักษ์/ อื่น ๆ) พื้นฟูพื้นที่ป่าชุมชนเฉลี่ยแห่งละ 50 ไร่ จาก 11,327 แห่ง เพิ่มความอุดมสมบูรณ์ของพื้นที่ป่าชายเลนจำนวน 0.153 ล้านไร่ จากพื้นที่ป่าชายเลน ตามกฎหมายจำนวน 1.5 ล้านไร่ พื้นฟูพื้นที่ป่าพรุ จำนวน 20,000 ไร่ รวมทั้ง เพิ่มพื้นที่สีเขียว ในจังหวัดที่ไม่มีพื้นที่ป่าตามกฎหมาย เฉลี่ยจังหวัดละ 100 ไร่ ต่อปี รวม 5 ปี จังหวัดละ 500 ไร่ โดยมีรายละเอียดการดำเนินงานแยกรายพื้นที่ ดังนี้

1) พื้นที่ป่าสงวนแห่งชาติและป่าอนุรักษ์

- (1) เป้าหมายระยะที่ 2 (ดำเนินการ 29 ก.ค. 63 – 28 ก.ค. 65)

(1.1) ปลูกป่าและฟื้นฟูป่าต้นน้ำในพื้นที่ป่าสงวนแห่งชาติและพื้นที่ป่าอนุรักษ์ ได้แก่ อ.กัลยาณิวัฒนา จ.เชียงใหม่/อ.แม่แจ่ม จ.เชียงใหม่/ อ.สามเงา จ.ตาก/ อ.สีคิ้ว จ.นครราชสีมา/ อ.ภูเขียว จ.ชัยภูมิ/ อ.ปากพนัง และ อ.เมือง จ.นครศรีธรรมราช จำนวนรวมกันปีละไม่ต่ำกว่า 11,000 ไร่

(1.2) ปลูกป่าและฟื้นฟูพื้นที่ป่าต้นน้ำเสื่อมโทรม (เขาหัวโล้น) ในเขตป่าสงวนแห่งชาติและพื้นที่ป่าอนุรักษ์ ครอบคลุมทั้ง 15 อำเภอ จังหวัดน่าน ได้แก่ อ.เฉลิมพระเกียรติ อ.เชียงกลาง อ.ท่าวังผา อ.ทุ่งช้าง อ.น่าน้อย อ.นาหมื่น อ.บ่อเกลือ อ.บ้านหลวง อ.ปัว อ.ภูเพียง อ.เมืองน่าน อ.แม่จริม อ.เวียงสา อ.สองแคว และ อ.สันติสุข พื้นที่ โดยรวมประมาณ 0.23 ล้านไร่

(2) เป้าหมายระยะที่ 3 (ดำเนินการ 29 ก.ค. 65 – 28 ก.ค. 70)

(2.1) พื้นฟูพื้นที่ป่าสงวนแห่งชาติและพื้นที่ป่าอนุรักษ์ลุ่มน้ำ 1 และ 2 ที่เสื่อมโทรม ในพื้นที่จำนวน 528 อำเภอ จาก 66 จังหวัดทั่วประเทศ พื้นที่โดยรวมประมาณ 2.68 ล้านไร่

2) พื้นที่ป่าชุมชน จำนวน 0.4-0.7 ล้านไร่ จากพื้นที่ป่าชุมชนทั่วประเทศ จำนวน 11,327 แห่ง

(1) เป้าหมายระยะที่ 2 (ดำเนินการ 29 ก.ค. 63 – 28 ก.ค. 65) พื้นฟูพื้นที่ป่าชุมชน 3,000 แห่ง คิดเป็นพื้นที่ 0.150 ล้านไร่ (50 ไร่/1 ป่าชุมชน)

(2) เป้าหมายระยะที่ 3 (ดำเนินการ 29 ก.ค. 65 – 28 ก.ค. 70) พื้นฟูพื้นที่ป่าชุมชนที่เหลืออีก 8,327 แห่ง คิดเป็นพื้นที่ 0.416 ล้านไร่ (50 ไร่/1 ป่าชุมชน)

3) ปลูกและฟื้นฟูพื้นที่ป่าชายเลนและป่าพรุ จากพื้นที่ป่าชายเลนตามกฎหมายจำนวน 15 ล้านไร่

3.1) ป่าชายเลน (จำนวน 0.153 ล้านไร่)

(1) เป้าหมายระยะที่ 2 (ดำเนินการ 29 ก.ค. 63 – 28 ก.ค. 65) พื้นฟูพื้นที่ป่าชายเลน ใน 42 อำเภอ คิดเป็นพื้นที่ 0.017 ล้านไร่

(2) เป้าหมายระยะที่ 3 (ดำเนินการ 29 ก.ค. 65 – 28 ก.ค. 70) พื้นฟูพื้นที่ป่าชายเลนที่เหลือ ใน 42 อำเภอ คิดเป็นพื้นที่ 0.133 ล้านไร่

3.2) ป่าพรุ (จำนวน 20,000 ไร่)

(1) เป้าหมายระยะที่ 2 (ดำเนินการ 29 ก.ค. 63 – 28 ก.ค. 65) พื้นฟูพื้นที่ป่าพรุ ปีละ 1,000 ไร่ (รวมระยะที่ 1 และ 2 คิดเป็นพื้นที่ 2,700 ไร่)

(2) เป้าหมายระยะที่ 3 (ดำเนินการ 29 ก.ค. 65 – 28 ก.ค. 70) พื้นฟูพื้นที่ป่าพรุที่เหลืออีก 17,300 ไร่

4) พื้นที่ชั้นคุณภาพลุ่มน้ำ 1 และ 2 นอกเขตป่าสงวนฯ และเขตป่าอนุรักษ์

(1) เป้าหมายระยะที่ 2 (ดำเนินการ 29 ก.ค. 63 – 28 ก.ค. 65) เพิ่มพื้นที่จำนวนรวม 66 จังหวัด จำนวนเฉลี่ย 1,000 ไร่ รวม 66,000 ไร่

(2) เป้าหมายระยะที่ 3 (ดำเนินการ 29 ก.ค. 65 – 28 ก.ค. 70) เพิ่มพื้นที่จำนวนรวม 66 จังหวัด จำนวนเฉลี่ย 9,000 ไร่ รวม 594,000 ไร่

5) พื้นที่สีเขียวนอกเขตป่า

(1) เป้าหมายระยะที่ 2 พื้นฟูป่าและเพิ่มพื้นที่สีเขียวนอกเขตป่าใน 71 จังหวัดที่เหลือ (รวมกรุงเทพมหานคร) เฉลี่ยจังหวัดละ 100 ไร่ต่อปี รวม 71 จังหวัด 7,100 ไร่ต่อปี รวม 2 ปี จำนวน 14,200 ไร่

(2) เป้าหมายระยะที่ 3 เพิ่มพื้นที่สีเขียวในจังหวัดที่ไม่มีพื้นที่ป่าตามกฎหมาย เฉลี่ยจังหวัดละ 100 ไร่ ต่อปี รวม 5 ปี จังหวัดละ 500 ไร่

แบบสำรวจความต้องการกล้าไม้

ชื่อหน่วยงาน.....

ลำดับที่	ชนิดกล้าไม้	จำนวนกล้าไม้		หมายเหตุ
		ทั่วไป	ขนาดใหญ่	
๑				
๒				
๓				
๔				
๕				
๖				
๗				
๘				
๙				
๑๐				
	รวม			

พื้นที่ปลูก เนื้อที่.....ไร่

ลักษณะดิน.....

ความต้องการด้านอื่น ๆ

- สำรวจพรรณไม้ในหน่วยงาน
- สนับสนุนการจัดกิจกรรมปลูกต้นไม้
- ความรู้ด้านการปลูกและบำรุงรักษาต้นไม้
- วัสดุอุปกรณ์การปลูกบำรุงรักษาต้นไม้ (ระบุ).....

ชื่อผู้ประสานงาน :

หมายเลขโทรศัพท์ :

ID Line :

หมายเหตุ: กรุณาส่งแบบสำรวจฯ ภายในวันที่ ๑๐ มกราคม ๒๕๖๙

ทาง E-mail : Phakphummmmm@gmail.com

ตัวอย่าง รายชื่อพันธุ์ไม้ที่จะสนับสนุนการปลูกป่าในพื้นที่จังหวัดฉะเชิงเทรา
ประจำปีงบประมาณ พ.ศ. ๒๕๖๘

ลำดับที่	ชนิดไม้	ลำดับที่	ชนิดไม้
๑	ซีเหล็ก	๑๕	ไผ่รวก
๒	แคบ้าน	๑๖	กระถินเทพา
๓	แคนา	๑๗	เหลืองปรีดียาธร
๔	ตะเคียนทอง	๑๘	ตะแบก
๕	นนทรีป่า	๑๙	ราชพฤกษ์
๖	พะยุง	๒๐	จามจุรี
๗	เพกา	๒๑	ประดู่ป่า
๘	ทองอุไร	๒๒	พะยอม
๙	มะค่าโมง	๒๓	ขนุน
๑๐	มะขาม	๒๔	โกกทางใบใหญ่
๑๑	มะฮอกกานี	๒๕	โกกทางใบเล็ก
๑๒	ยางนา	๒๖	โปรงแดง
๑๓	สัก	๒๗	ถั่วขาว
๑๔	สะเดา		