

# ด่วนที่สุด

ที่ ฉช ๐๐๑๙/ ๑๑๓๘๘



ศาลากลางจังหวัดเชียงใหม่  
ถนนเรืองวุฒิ ฉช ๒๔๐๐๐

๕ สิงหาคม ๒๕๖๔

เรื่อง แนวทางเพิ่มเติมโครงการพัฒนาหมู่บ้านเศรษฐกิจพอเพียง ประจำปีงบประมาณ พ.ศ.๒๕๖๔

เรียน นายอำเภอบ้านโป่ง

อ้างถึง หนังสือสำนักงานพัฒนาชุมชนอำเภอบ้านโป่ง ที่ ฉช ๐๕๑๙/๑๖๑ ลงวันที่ ๓๐ เมษายน ๒๕๖๔

สิ่งที่ส่งมาด้วย สำเนาหนังสือกรมการพัฒนาชุมชน ที่ มท ๐๔๐๙.๒/ว ๒๐๘๘

ลงวันที่ ๒ สิงหาคม ๒๕๖๔

จำนวน ๑ ฉบับ

ตามหนังสือที่อ้างถึง สำนักงานพัฒนาชุมชนอำเภอบ้านโป่งได้ส่งแบบแปลนที่กำหนดขึ้นเอง  
แปลงรายนางสุพรรณษา พุทธรัตน์ บ้านเลขที่ ๑๖ หมู่ที่ ๑ ตำบลแหลมประดู่ อำเภอบ้านโป่ง จังหวัดฉะเชิงเทรา  
ให้กรมการพัฒนาชุมชนเพื่อให้สมาคมศิษย์เก่าวิศวกรรมศาสตร์ มหาวิทยาลัยขอนแก่นรับรอง นั้น

บัดนี้ กรมการพัฒนาชุมชน ได้แจ้งว่าสมาคมศิษย์เก่าวิศวกรรมศาสตร์ มหาวิทยาลัยขอนแก่น  
ได้รับรองแบบนางสุพรรณษา พุทธรัตน์ แล้ว จึงขอให้อำเภอมอบหมายให้สำนักงานพัฒนาชุมชนอำเภอ ดำเนินการ  
ในส่วนที่เกี่ยวข้องต่อไป รายละเอียดปรากฏตามสิ่งที่ส่งมาด้วย

จึงเรียนมาเพื่อพิจารณาดำเนินการ

ขอแสดงความนับถือ

(นายสรายุทธ แก้วกุลปรีชา)

รองผู้ว่าราชการจังหวัด ปฏิบัติราชการแทน

ผู้ว่าราชการจังหวัดฉะเชิงเทรา

สำนักงานพัฒนาชุมชนจังหวัดฉะเชิงเทรา

กลุ่มงานส่งเสริมการพัฒนาชุมชน

โทร/โทรสาร ๐-๓๘๘๑-๔๔๔๓

เศรษฐกิจฐานรากมั่นคงและชุมชนพึ่งตนเองได้  
ภายในปี ๒๕๖๕



Change for Good

สำนักงานพัฒนาชุมชนจังหวัดสระบุรี

เลขที่..... 4114  
รับที่ 3 ส.ค. 2564 14.04.64

อำเภอ  ตำบล  อ.เมือง  อ.สามชุก  
สิ่งที่ส่งมาด้วย  มี  ไม่มี

ศาลากลางจังหวัดสระบุรี  
เลขที่ 11881  
รับที่ 3 ส.ค. 2564  
เวลา 14.04 น.



ที่ มท ๐๕๐๕.๒/ว ๒๐๘๘

กรมการพัฒนาชุมชน  
ศูนย์ราชการเฉลิมพระเกียรติ ๘๐ พรรษา  
๕ ธันวาคม ๒๕๕๐ อาคารรัฐประศาสนภักดี  
ถนนแจ้งวัฒนะ เขตหลักสี่ กทม. ๑๐๒๑๐

กลุ่มงานส่งเสริมการพัฒนาชุมชน  
รับที่ 847  
วันที่ 4 ส.ค. 64

๒ สิงหาคม ๒๕๖๔

เรื่อง การรับรองแบบแปลนการปรับพื้นที่ "โคก หนอง นา โมเดล" ของครัวเรือน (กรณีที่ไม่ใช่แบบมาตรฐาน  
ของกรมการพัฒนาชุมชน)

เรียน ผู้ว่าราชการจังหวัดสระบุรี

- สิ่งที่ส่งมาด้วย ๑. บัญชีงบหน้าแบบแปลนที่ได้รับการรับรอง จำนวน ๑ ชุด
- ๒. QR Code แบบแปลนที่ได้รับการรับรอง จำนวน ๑ ชุด

ด้วยกรมการพัฒนาชุมชน ประสานขอความร่วมมือสมาคมศิษย์เก่าวิศวกรรมศาสตร์ มหาวิทยาลัยขอนแก่น รับรองแบบแปลนการปรับพื้นที่ "โคก หนอง นา โมเดล" ของครัวเรือน (กรณีที่ไม่ใช่แบบมาตรฐานของกรมการพัฒนาชุมชน) เพื่อเข้าข้อยกเว้นตามพระราชบัญญัติการขุดดินและถมดิน พ.ศ. ๒๕๕๓ มาตรา ๕ ที่กำหนดให้พระราชบัญญัติการขุดดินและถมดิน พ.ศ. ๒๕๕๓ มิให้ใช้บังคับแก่การขุดและถมดิน ซึ่งกระทำโดยอาศัยอำนาจตามกฎหมายอื่นที่ได้กำหนดมาตรการในการป้องกันอันตรายไว้ ตามกฎหมายนั้นแล้ว และสมาคมศิษย์เก่าวิศวกรรมศาสตร์ มหาวิทยาลัยขอนแก่น ได้ดำเนินการตรวจสอบความถูกต้องของแบบแปลนที่ได้รับการออกแบบใหม่ พร้อมรับรองแบบแปลนดังกล่าวเรียบร้อยแล้ว

เพื่อให้จังหวัด สามารถใช้แบบแปลนดังกล่าวในการดำเนินโครงการพัฒนาพื้นที่ต้นแบบการพัฒนาคุณภาพชีวิตตามหลักทฤษฎีใหม่ประยุกต์สู่ "โคก หนอง นา โมเดล" และโครงการพัฒนาหมู่บ้านเศรษฐกิจพอเพียง กรมการพัฒนาชุมชนจึงขอส่งแบบแปลนการปรับพื้นที่ที่ผ่านการรับรองโดยสมาคมศิษย์เก่าวิศวกรรมศาสตร์ มหาวิทยาลัยขอนแก่น รายละเอียดตามสิ่งที่ส่งมาด้วย

จึงเรียนมาเพื่อโปรดพิจารณา

ขอแสดงความนับถือ

(นายวิวัติ น้อยผาง)

รองอธิบดี ปฏิบัติราชการแทน  
อธิบดีกรมการพัฒนาชุมชน

สำนักเสริมสร้างความเข้มแข็งชุมชน  
โทร. ๐ ๒๑๔๑ ๖๑๑๔  
โทรสาร ๐ ๒๑๔๓ ๘๕๑๒ - ๓  
ไปรษณีย์อิเล็กทรอนิกส์ : mol๐๔๐๐@saraban.mail.go.th

เศรษฐกิจฐานรากมั่นคงและชุมชนพึ่งตนเองได้  
ภายในปี ๒๕๖๕



Change for Good

ที่	ชื่อ - สกุล ผู้เข้าร่วมโครงการ	ที่ตั้งแปลง				ขนาดแปลง (ไร่)	หมายเหตุ
		หมู่ที่	ตำบล	อำเภอ	จังหวัด		
118	นางสุบัน เลไธสง	14	แวง	ยางสีสุราช	มหาสารคาม	3	
119	นายบุญรอง ดวงบุญดี	2	หนองบัวลำต้น	ยางสีสุราช	มหาสารคาม	3	
120	นายรังศรี การนอก	12	หนองบัวลำต้น	ยางสีสุราช	มหาสารคาม	3	
121	นายปรีชา ปลุกปัญญาดี		พระธาตุ	แม่ระมาด	ตาก	15	
122	นางสาวจันทร์เพ็ญ ชวาลเกษตรกิจ		โมโกร	อุ้มผาง	ตาก	15	
123	นายสมควร ทองบางหลวง	17	ด่านทับตะโก	จอมบึง	ราชบุรี		
124	นายสาโรจน์ ทองหุ้ม	3	เบิกไพร	จอมบึง	ราชบุรี		
125	นายอภิวรรษ สุขพ่วง	10	จอมบึง	จอมบึง	ราชบุรี	15	
126	นายนพพงษ์ ดีไชย	3	หนองโพ	โพธาราม	ราชบุรี	1	
127	นายทวีพงศ์ ชานาง	8	บ้านหม้อ	โพธาราม	ราชบุรี	1	
128	นายจำลอง ชนะโม	3	ประณีต	เขาสมิง	ตราด	3	
129	นางวิสา ปาจันทร์	6	ประณีต	เขาสมิง	ตราด	1	
130	นางสุพรรณษา พุทธรัตน์	1	แหลมประดิษฐ์	บ้านโพธิ์	ฉะเชิงเทรา	3	
131	นายอรุณ รุฬิกขี	7	ห้วยด้วน	ดอนตูม	นครปฐม	3	
132	ไม่ระบุชื่อเจ้าของแปลง		ศรีดอนมูล	เชียงใหม่	เชียงราย	3	
133	นายศุภชัย คำภีระ	3	เวียง	เวียงป่าเป้า	เชียงราย	3	
134	นางสาวอินทร์ ชลิตา	10	ไฮหย่อง	พังโคน	สกลนคร	15	
135	นางจิตดาภา วาสู	6	เจ็ดเสมียน	โพธาราม	ราชบุรี	1	
136	นางสาวรากร วาสู	6	เจ็ดเสมียน	โพธาราม	ราชบุรี	3	
137	นายวิเชียร บุญรอด	6	ยางหัก	ปากท่อ	ราชบุรี	3	
138	นายประชา แสงศิลป์	1	วัดยางงาม	ปากท่อ	ราชบุรี	1	



จังหวัดสุพรรณบุรี



จังหวัดตาก



จังหวัดอุดรธานี



จังหวัดตราด



จังหวัดสระแก้ว



จังหวัดฉะเชิงเทรา



จังหวัดมหาสารคาม



จังหวัดเชียงราย



รับรองการเข้าเกณฑ์ขอ, วันสาม พรบ. ชุดต้นฉบับ  
ไม่ครอบคลุมการคำนวณปริมาณดินขุด ใช้งานแบบ  
ทางตรวจสอบการคำนวณด้วยวิธีการ Contour Method อีกครั้ง  
อาจพิจารณาการออกแบบตามหลักภูมิสังคมเพิ่มเติมได้จาก แบบ Catalog



*Signature*

(นาย วิบูรณ์ ศรีก้อม)  
สย. 8391  
วิศวกรชำนาญการ  
สมาคมศิษย์เก่า วิศวกรรมศาสตร์  
มหาวิทยาลัยขอนแก่น

*Signature* (RAKPAO P.)

(นาย รัชฎา พลรัตน์)  
ที่ปรึกษาชมรม โลกหนองนา วิเศษ มขอนแก่น  
โดยสมาคมศิษย์เก่าวิศวกรรมศาสตร์  
มหาวิทยาลัยขอนแก่น

แบบการขุดสระน้ำ		
สถานที่ขุดสระน้ำ	หมู่ที่ 1 ต.แหลมประจักษ์ อ.บ้านโพธิ์	
เจ้าของ	นางสาวสุพรรณษา พุทธิรัตน์	สงวน พ.ศ. ๖๖
เขียนแบบ	นายประจักษ์ ชูธรรมรักษ์	→
ตรวจ	นายสมชาย วิชาญดี	
	สย. 9702	



รับรองการขึ้นแบบที่ยกเว้นสาม พรบ. ชุดดินถมดิน

ไม่ครอบคลุมการคำนวณปริมาณดินซุด ใช้งานแบบ  
อ้างอิงคำนวณการคำนวณด้วยวิธีการ Contour Method อีกครั้ง

อาจพิจารณาการออกแบบตามหลักภูมิสังคัมเพิ่มเติมได้จาก แบบ Catalog



*(Signature)*

(นาย วิบูรณ์ ศรีก่อม)  
สย. 8391  
วิศวกรชำนาญการ  
สมาคมศิษย์เก่า วิศวกรรมศาสตร์  
มหาวิทยาลัยขอนแก่น

๑๘๘

พื้นที่โครงการ จำนวน 3 ไร่


*(Signature)* (RAKPAO P.)

(นาย รักษ์เภา พลรัตน์)  
ที่ปรึกษาชมรม โคกหนองนา วิชาชะ ม.ขอนแก่น  
โดยสมาคมศิษย์เก่าวิศวกรรมศาสตร์  
มหาวิทยาลัยขอนแก่น

ตารางสรุปปริมาณงาน		
ลำดับที่	รายละเอียดปริมาณงาน	ปริมาณ หน่วย
1.	ปริมาณดินซุดสระน้ำ	3,448 ม. <sup>3</sup>
2.	ปริมาณดินร่อนน้ำ, คลองไส้ไก่ พร้อมปรับแต่ง (ความยาว 103 เมตร)	309 ม. <sup>3</sup>
3.	ปริมาณดินซุดปากคลองไส้ไก่ พร้อมปรับแต่ง (กว้าง 5 เมตร ยาว 9 เมตร)	56 ม. <sup>3</sup>
รวมปริมาณดินซุดทั้งหมด (1+2+3)		3,813 ม. <sup>3</sup>

แบบ แผนผังพื้นที่การซุดสระน้ำ พื้นที่ 3 ไร่

แบบการซุดสระน้ำ		
สถานที่ซุดสระน้ำ	หมู่ที่ 1 ต.หนองประจักษ์ อ.บ้านโพธิ์	
เจ้าของ	นางสาวสุพรรณมา สุทธิรัตน์	
เจ้าคนแบกร	นายประจักษ์ คุชฌิมราช	ค.จ.๑๘๘ ๘๓๘๖
ควา	นายประจักษ์ คุชฌิมราช	
	๘๘.9702	




รับรองการเข้าเกณฑ์ยกเว้นตาม พรบ. ชุดดินถมดิน  
 ไม่ครอบคลุมการคำนวณปริมาณดินขุด ผู้ใช้งานแบบ  
 อาจตรวจสอบการคำนวณด้วยวิธีการ Contour Method อีกครั้ง  
 อาจพิจารณาการออกแบบตามหลักภูมิสังคมเพิ่มเติมได้จาก แบบ Catalog

**แบบ แปลนแนวระยะการขุดสระน้ำ**

  
 (RAKPAOP P.)

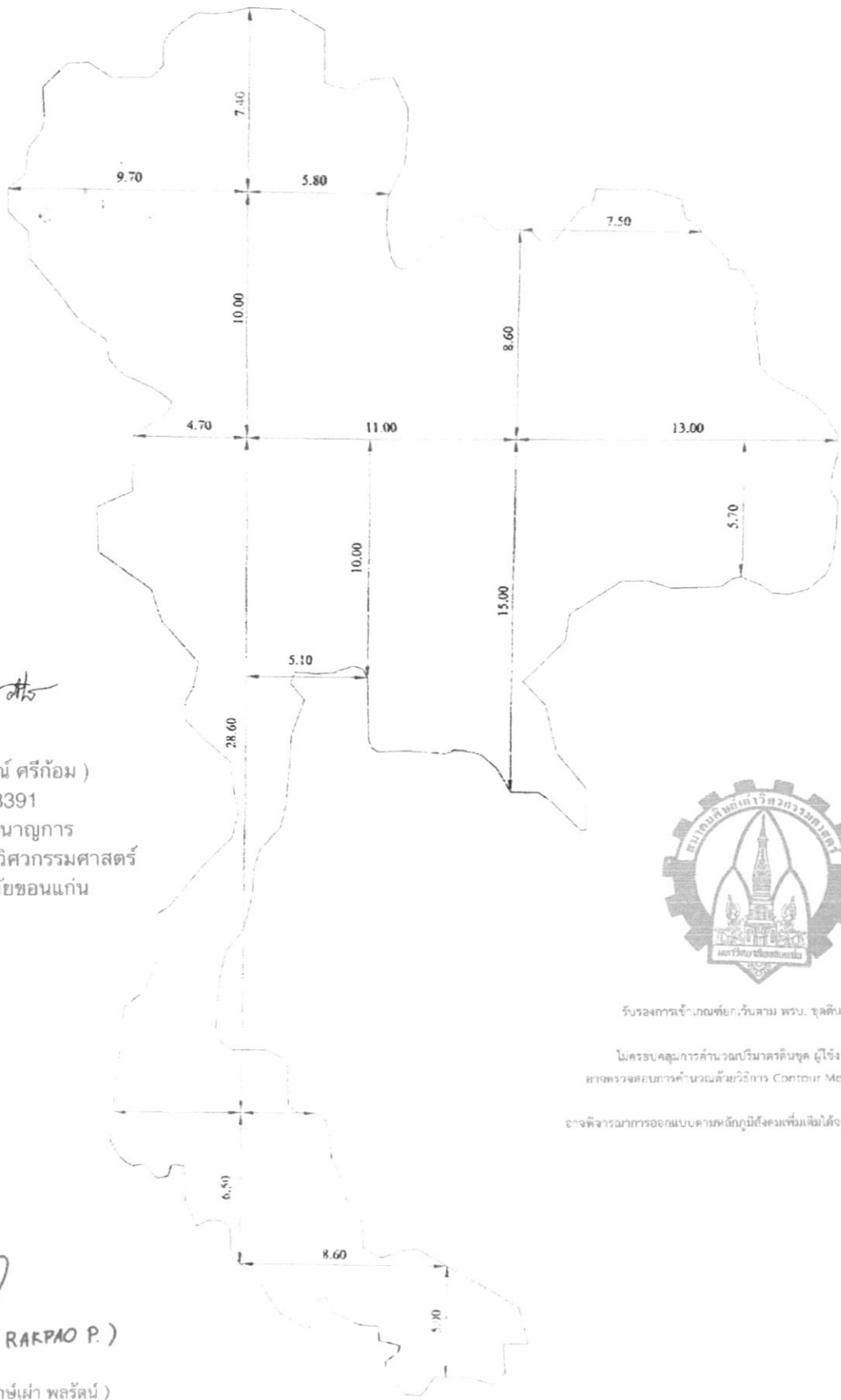
( นาย รัชต์เผ่า พลรัตน์ )  
 ที่ปรึกษาชมรม โภคหนองนา วิศวะ ม.ขอนแก่น  
 โดยสมาคมศิษย์เก่าวิศวกรรมศาสตร์  
 มหาวิทยาลัยขอนแก่น



( นาย วินุรณ์ ศรีก่อม )  
 สย. 8391  
 วิศวกรชำนาญการ  
 สมาคมศิษย์เก่า วิศวกรรมศาสตร์  
 มหาวิทยาลัยขอนแก่น

แบบการขุดสระน้ำ	
สถานที่ขุดสระน้ำ	พื้นที่ หนองหนองน้ำ ชัยสิทธิ์
เจ้าของ	นางสาวกมลพร ขุนเจริญ
เขียนแบบ	นายประจักษ์ อธิธรรม
วันที่	วันที่ ๒๕ ธันวาคม ๒๕๖๕





*Signature*

( นาย วิบูรณ์ ศรีก่อม )  
 สย. 8391  
 วิศวกรชำนาญการ  
 สมาคมศิษย์เก่า วิศวกรรมศาสตร์  
 มหาวิทยาลัยขอนแก่น



รับรองการขึ้นเกณฑ์ยกเว้นตาม พรบ. จุดดินฉลิม

ไม่ครอบคลุมการคำนวณปริมาณดินขุด ผู้ใช้งานแบบ  
 อาจพิจารณาการออกแบบตามหลักภูมิทัศน์เพิ่มเติมได้จาก แบบ Catalog

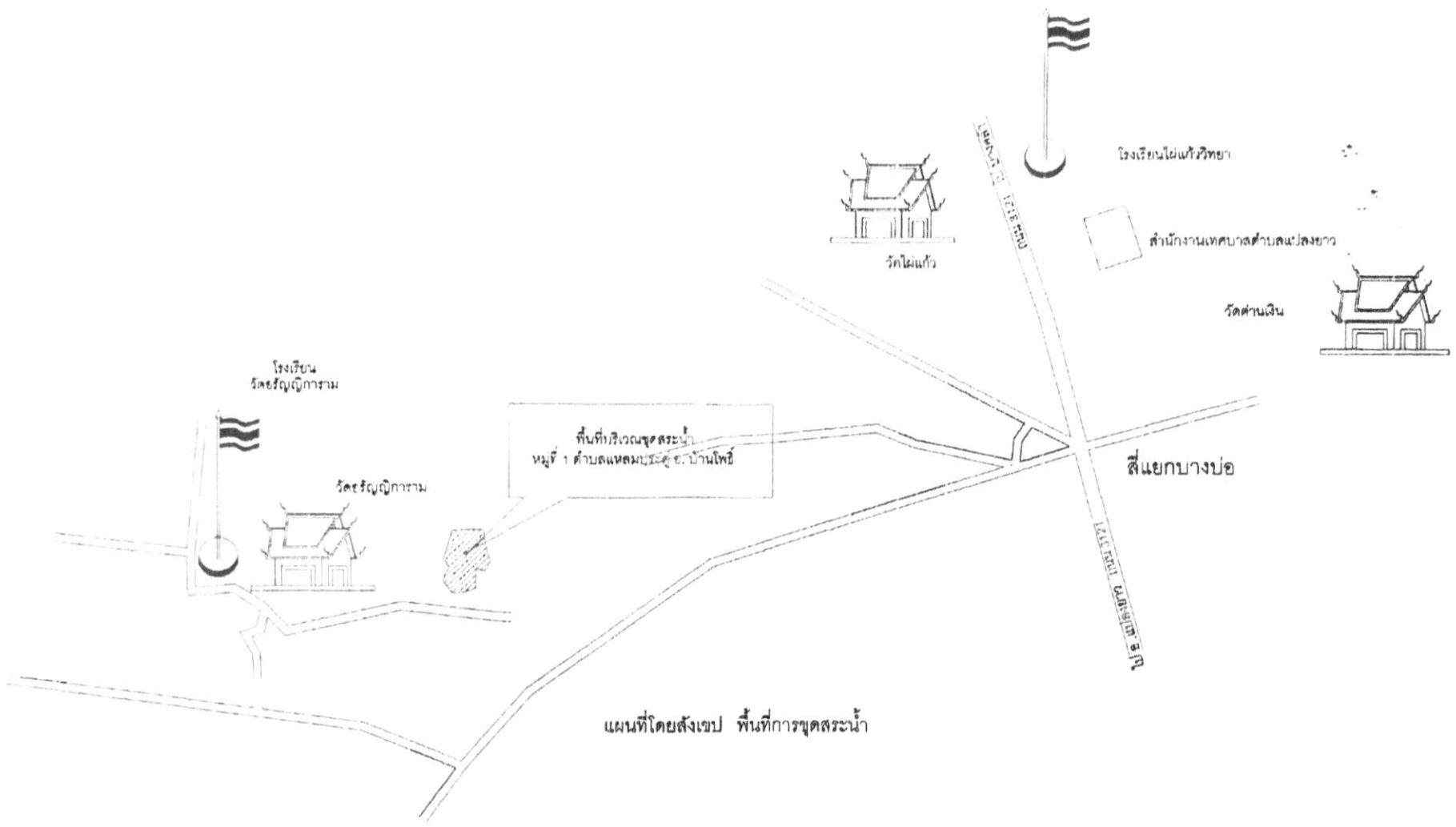
*Signature* ( RAKPAO P. )

( นาย รักษ์เผ่า พลรัตน์ )  
 ศึกษานิเทศก์ วิทยานิเทศน์  
 โดยสมาคมศิษย์เก่าวิศวกรรมศาสตร์  
 มหาวิทยาลัยขอนแก่น

แบบการจุดระดับ	
สถานที่จุดระดับ	หมู่ที่ 1 ต.หมอนปรังค์ อ.บ้านโพธิ์
เจ้าของ	นางสาวสุพรรณมา สุทธิรัตน์
เขียนแบบ	นายประจักษ์ อภิธรรมรัตน์
วันที่	๒๕๖๓/๑๑/๑๕

๒๕.๑๗๐๒





แบบการจุดสระน้ำ		
สถานที่จุดสระน้ำ	หมู่ที่ 1 ต.แหลมพระคู่อ.บ้านโพธิ์	
เจ้าของ	นางสาวสุพรรณมา พุทธิรัตน์	นายสมชาย พุทธิรัตน์
เขียนแบบ	นายประสาน อธิษอมรชัย	นายสมชาย พุทธิรัตน์
ตรวจ	นายทองสงค์ บำรุงสิทธิ์	