



ที่ ฌข ๐๐๑๙/ว ๕๐๒๘

ศาลากลางจังหวัดเชียงใหม่
ถนนเรืองวุฒิ ฌข ๒๕๐๐๐

๒๓ สิงหาคม ๒๕๖๕

เรื่อง การขออนุญาตใช้พื้นที่ในเขตปฏิรูปที่ดินเพื่อเกษตรกรรม (สปก.)

เรียน นายอำเภอ

- สิ่งที่ส่งมาด้วย ๑. สำเนารายงานการประชุมคณะกรรมการปฏิรูปที่ดินจังหวัดเชียงใหม่ จำนวน ๑ ชุด
๒. สำเนาหนังสือสำนักงานการปฏิรูปที่ดินจังหวัดเชียงใหม่ ที่ ฌข ๐๐๑๑/๑๘๕๕ ลงวันที่ ๑๙ สิงหาคม ๒๕๖๕ จำนวน ๑ ชุด
๓. สำเนาหนังสือสำนักงานการปฏิรูปที่ดินจังหวัดเชียงใหม่ ที่ ฌข ๐๐๑๑/๑๘๕๕ ลงวันที่ ๑๙ สิงหาคม ๒๕๖๕ จำนวน ๑ ชุด
๔. สำเนาหนังสือสำนักงานการปฏิรูปที่ดินจังหวัดเชียงใหม่ ที่ ฌข ๐๐๑๑/๑๘๕๖ ลงวันที่ ๑๙ สิงหาคม ๒๕๖๕ จำนวน ๑ ชุด
๕. สำเนาหนังสือสำนักงานการปฏิรูปที่ดินจังหวัดเชียงใหม่ ที่ ฌข ๐๐๑๑/๑๘๕๗ ลงวันที่ ๑๙ สิงหาคม ๒๕๖๕ จำนวน ๑ ชุด

ตามที่สำนักงานพัฒนาชุมชนอำเภอ ได้ส่งหลักฐานเอกสารคำร้องทั่วไปและหลักฐานประกอบการพิจารณาในการขออนุญาตขุดดิน ให้สำนักงานพัฒนาชุมชนจังหวัดเชียงใหม่ประสานการขออนุญาตใช้พื้นที่ในเขตปฏิรูปที่ดินเพื่อเกษตรกรรม (สปก.) เพื่อดำเนินโครงการพัฒนาพื้นที่ต้นแบบการพัฒนาคุณภาพชีวิตตามหลักทฤษฎีใหม่ ประยุกต์สู่ “โคก หนองนา โมเดล” และโครงการพัฒนาหมู่บ้านเศรษฐกิจพอเพียง กิจกรรมพัฒนาศูนย์เรียนรู้ทฤษฎีใหม่รูปแบบ “โคก หนอง นา โมเดล” รวมทั้งสิ้น ๘๘ ราย นั้น

บัดนี้ จังหวัดเชียงใหม่ได้รับแจ้งจากสำนักงานการปฏิรูปที่ดินจังหวัดเชียงใหม่ ได้อนุญาตให้พื้นที่ในเขตปฏิรูปที่ดินเพื่อเกษตรกรรม (สปก.) เข้าร่วมโครงการพัฒนาพื้นที่ต้นแบบการพัฒนาคุณภาพชีวิตตามหลักทฤษฎีใหม่ ประยุกต์สู่ “โคก หนองนา โมเดล” และโครงการพัฒนาหมู่บ้านเศรษฐกิจพอเพียง กิจกรรมพัฒนาศูนย์เรียนรู้ทฤษฎีใหม่รูปแบบ “โคก หนองนา โมเดล” จำนวน ๘๘ ราย (สิ่งที่ส่งมาด้วย ๑ - ๕) สำหรับกรณีพื้นที่ที่อยู่ในพื้นที่คาบเกี่ยวเขตปฏิรูปที่ดินขอให้สำนักงานพัฒนาชุมชนอำเภอได้ดำเนินการตรวจสอบขอบเขตพื้นที่หากพบว่าอยู่ในเขตปฏิรูปที่ดินและขุดบ่อเพื่อการเกษตรกรรมเกินร้อยละห้า (๕) ของเนื้อที่ที่ได้รับมอบให้ส่งหลักฐานเพื่อขออนุญาตต่อสำนักงานการปฏิรูปที่ดินจังหวัดเชียงใหม่ไปยังสำนักงานพัฒนาชุมชนจังหวัดเชียงใหม่เพื่อดำเนินการประสานขออนุญาต แต่หากตรวจสอบแล้วพบว่าอยู่นอกเขตปฏิรูปที่ดินให้แจ้งสำนักงานพัฒนาชุมชนจังหวัดเชียงใหม่ทราบ เพื่อดำเนินการในส่วนที่เกี่ยวข้อง ต่อไป

จึงเรียนมาเพื่อพิจารณาดำเนินการ

ขอแสดงความนับถือ

(นายสรายุทธ แก้วกุลปรีชา)

รองผู้ว่าราชการจังหวัด ปฏิบัติราชการแทน

ผู้ว่าราชการจังหวัดเชียงใหม่

สำนักงานพัฒนาชุมชนจังหวัดเชียงใหม่

กลุ่มงานส่งเสริมการพัฒนาชุมชน

โทร./โทรสาร ๐ ๓๘๕๑ ๑๒๓๙

เศรษฐกิจฐานรากมั่นคงและชุมชนพึ่งตนเองได้
ภายในปี ๒๕๖๕



Change for Good

ឯកសារសម្រាប់ប្រើប្រាស់ក្នុងការងារ
លេខ ០២ ព្រះរាជាណាចក្រកម្ពុជា

្រ ០១១១០ ៤២៤

ខណ្ឌ ៧មករា ១៣ ក្រុងភ្នំពេញ

ខណ្ឌ/០ ក្រុង

ឯកសារសម្រាប់ប្រើប្រាស់ក្នុងការងារ
លេខ ០២ ព្រះរាជាណាចក្រកម្ពុជា

ระเบียบวาระการประชุมคณะกรรมการปฏิรูปที่ดินจังหวัดฉะเชิงเทรา

ครั้งที่ ๑/๒๕๖๔

วันอังคารที่ ๒๖ มกราคม ๒๕๖๔ เวลา ๑๗.๓๐ น.

ณ ห้องประชุมเฉลิมพระเกียรติ ๘๐ พรรษา สำนักงานเกษตรจังหวัดฉะเชิงเทรา

- ระเบียบวาระที่ ๑ เรื่องที่ประธานแจ้งให้ที่ประชุมทราบ
- ระเบียบวาระที่ ๒ รับรองรายงานการประชุมคณะกรรมการปฏิรูปที่ดินจังหวัดฉะเชิงเทรา ครั้งที่ ๔/๒๕๖๓ เมื่อวันที่ ๓๐ กันยายน ๒๕๖๓
- ระเบียบวาระที่ ๓ เรื่องเพื่อทราบ
- เรื่องที่ ๓.๑ รายงานแผนงานและผลงานประจำปีงบประมาณ ๒๕๖๔
- เรื่องที่ ๓.๒ รายงานผลการคัดเลือกผู้แทนเกษตรกรเป็นกรรมการในคณะกรรมการปฏิรูปที่ดินจังหวัด
- เรื่องที่ ๓.๓ การโอนสิทธิและการตกทอดทางมรดกสิทธิการเข้าทำประโยชน์ในเขตปฏิรูปที่ดิน (อำนาจการปฏิรูปที่ดินจังหวัด)
- ระเบียบวาระที่ ๔ เรื่องเพื่อพิจารณา
- เรื่องที่ ๔.๑ การพิจารณาคัดเลือกเกษตรกรให้เข้าทำประโยชน์ในเขตปฏิรูปที่ดินแปลงเกษตรกรรม (ประเภทที่ดินรัฐ)
- เรื่องที่ ๔.๒ การพิจารณาคัดเลือกเกษตรกรรเข้าทำประโยชน์ในเขตปฏิรูปที่ดินจังหวัดฉะเชิงเทรา กรณีตามคำสั่งหัวหน้าคณะรักษาความสงบแห่งชาติ ตามข้อ ๙(๒)
- เรื่องที่ ๔.๓ การโอนสิทธิและการตกทอดทางมรดกสิทธิการเข้าทำประโยชน์ในเขตปฏิรูปที่ดิน
- เรื่องที่ ๔.๔ การโอนสิทธิและการตกทอดทางมรดกสิทธิการเข้าหรือเช่าซื้อที่ดินในเขตปฏิรูปที่ดิน
- เรื่องที่ ๔.๕ การพิจารณาให้ความเห็นชอบการอนุญาตให้วัดโกรกแก้ววงพระจันทร์ใช้ที่ดินเพื่อสร้าง วัดโกรกแก้ววงพระจันทร์
- เรื่องที่ ๔.๖ การพิจารณาให้ความเห็นชอบการอนุญาตให้องค์การบริหารส่วนตำบลเทพราชใช้ที่ดิน เพื่อสร้างอาคารอเนกประสงค์
- เรื่องที่ ๔.๗ การพิจารณาให้ความเห็นชอบการอนุญาตให้องค์การบริหารส่วนตำบลทุ่งพระยาใช้ที่ดิน เพื่อติดตั้งระบบประปาหมู่บ้าน
- เรื่องที่ ๔.๘ การพิจารณาให้ความเห็นชอบการอนุญาตให้องค์การบริหารส่วนตำบลทุ่งพระยาใช้ที่ดิน เพื่อขุดสระน้ำสาธารณประโยชน์
- เรื่องที่ ๔.๙ การพิจารณาอนุญาตให้ใช้ที่ดินเพื่อกิจการที่เป็นการสนับสนุนหรือเกี่ยวเนื่อง กับการปฏิรูปที่ดินเพื่อเกษตรกรรม ประเภทกิจการโรงฆ่าสัตว์ (ประเภทไก่)
- เรื่องที่ ๔.๑๐ การพิจารณาให้ความเห็นชอบการอนุญาตให้สำนักงานพระพุทธศาสนาแห่งชาติ ใช้ที่ดินในเขตปฏิรูปที่ดินเพื่อสร้างวัดป่าหนองแข็งโพธิญาณ
- เรื่องที่ ๔.๑๑ พิจารณาอนุญาตขุดสระน้ำ (บ่อ) ในเขตปฏิรูปที่ดินเกินร้อยละห้าของเนื้อที่ที่ได้รับมอบ ตามโครงการพัฒนาพื้นที่ต้นแบบการพัฒนาคุณภาพชีวิตตามหลักทฤษฎีใหม่ ประยุกต์สู่ “โคก หนอง นา โมเดล”
- เรื่องที่ ๔.๑๒ การพิจารณามอบหมายให้ปฏิรูปที่ดินจังหวัดฉะเชิงเทราเป็นผู้พิจารณาอนุญาตให้ขุดบ่อ หรือสระน้ำเกินร้อยละห้าของเนื้อที่ที่ได้รับมอบ
- ระเบียบวาระที่ ๕ เรื่องอื่นๆ (ถ้ามี)

(นายกิตติ กลิ่นบุญมา)
นักวิชาการปฏิรูปที่ดินชำนาญการ



ประกาศกระทรวงเกษตรและสหกรณ์

เรื่อง แต่งตั้งกรรมการในคณะกรรมการปฏิรูปที่ดินจังหวัด


ด้วยผู้แทนเกษตรกรซึ่งได้รับแต่งตั้งเป็นกรรมการในคณะกรรมการปฏิรูปที่ดินจังหวัดพะเยา ตามประกาศกระทรวงเกษตรและสหกรณ์ ลงวันที่ ๑๒ พฤศจิกายน ๒๕๖๑ ได้ดำรงตำแหน่งมาครบวาระสองปี ตามมาตรา ๑๕ วรรคหนึ่ง แห่งพระราชบัญญัติการปฏิรูปที่ดินเพื่อเกษตรกรรม พ.ศ. ๒๕๑๘ เมื่อวันที่ ๑๒ พฤศจิกายน ๒๕๖๓

อาศัยอำนาจตามความในมาตรา ๑๓ แห่งพระราชบัญญัติการปฏิรูปที่ดินเพื่อเกษตรกรรม พ.ศ. ๒๕๑๘ ซึ่งแก้ไขเพิ่มเติมโดยพระราชบัญญัติการปฏิรูปที่ดินเพื่อเกษตรกรรม (ฉบับที่ ๓) พ.ศ. ๒๕๓๒ และประกาศกระทรวงเกษตรและสหกรณ์ ลงวันที่ ๔ พฤษภาคม ๒๕๕๙ เรื่อง หลักเกณฑ์ คุณสมบัติ และวิธีการในการสรรหาผู้แทนเกษตรกรเพื่อพิจารณาแต่งตั้งเป็นกรรมการในคณะกรรมการปฏิรูปที่ดินจังหวัด รัฐมนตรีว่าการกระทรวงเกษตรและสหกรณ์ จึงแต่งตั้งผู้แทนเกษตรกร เป็นกรรมการในคณะกรรมการปฏิรูปที่ดิน จังหวัดพะเยา ดังนี้

- ๑. นายประสิทธิ์ รูปคำ
- ๒. นายอัครวิทย์ คำรอด
- ๓. นายสมร ศรีคชชา
- ๔. นางสาวประไพ เวียมสวย

ทั้งนี้ ตั้งแต่บัดนี้เป็นต้นไป

ประกาศ ณ วันที่ ๒๕ ธันวาคม พ.ศ. ๒๕๖๓

ร้อยเอก 

(ชรร. นิส พรหมเผ่า)

รัฐมนตรีช่วยว่าการกระทรวงเกษตรและสหกรณ์

ปฏิบัติราชการแทน รัฐมนตรีว่าการกระทรวงเกษตรและสหกรณ์



(นายกิตติ กลิ่นบุญมา)

นักวิชาการปฏิรูปที่ดินชำนาญการ

ข้อเท็จจริง

๑. มีเกษตรกรผู้ถือครองที่ดินได้ยื่นคำขอเข้าทำประโยชน์ในที่ดินในเขตปฏิรูปที่ดินจากสำนักงานการปฏิรูปที่ดินจังหวัดฉะเชิงเทรา (ส.ป.ก.ฉะเชิงเทรา) ดังนี้

- อำเภอท่าตะเกียบ จำนวน ๒๔ ราย ๒๗ แปลง เนื้อที่ประมาณ ๖๗๓-๓-๗๔ ไร่
 - อำเภอสนามชัยเขต จำนวน ๓๘ ราย ๔๐ แปลง เนื้อที่ประมาณ ๓๑๓-๑-๖๔ ไร่
- รวมจำนวน ๖๒ ราย ๖๗ แปลง เนื้อที่ประมาณ ๙๘๗-๑-๓๘ ไร่

๒. ส.ป.ก.ฉะเชิงเทรา ได้ดำเนินการสำรวจรังวัดแปลงที่ดิน และสอบสวนสิทธิการถือครองที่ดินของเกษตรกรแล้ว เห็นว่าผู้ยื่นคำขอมีคุณสมบัติครบถ้วนเป็นเกษตรกร และทำกินในที่ดินแปลงนั้นจริง ทั้งนี้ผู้ใหญ่บ้านในฐานะอนุกรรมการปฏิรูปที่ดินระดับอำเภอในท้องที่ได้ให้การรับรองว่าเกษตรกรนั้น มีคุณสมบัติครบถ้วนและยืนยันว่าเกษตรกรทำกินในที่ดินแปลงที่ยื่นคำร้องขอเข้าทำประโยชน์ในที่ดินเขตปฏิรูปที่ดิน

๓. ส.ป.ก.ฉะเชิงเทรา ได้จัดทำบัญชีรายชื่อเกษตรกรผู้ยื่นคำร้องขอเข้าทำประโยชน์ในเขตปฏิรูปที่ดินเสนอคณะกรรมการปฏิรูปที่ดินระดับอำเภอพิจารณาแล้ว ดังนี้

๓.๑ คณะอนุกรรมการปฏิรูปที่ดินอำเภอท่าตะเกียบ ครั้งที่ ๒/๒๕๖๓ เมื่อวันที่ ๓๐ พฤศจิกายน ๒๕๖๓ ได้มีมติเห็นชอบให้เกษตรกร จำนวน ๒๔ ราย ๒๗ แปลง เนื้อที่ประมาณ ๖๗๓-๓-๗๔ ไร่

๓.๒ คณะอนุกรรมการปฏิรูปที่ดินอำเภอสนามชัยเขต ครั้งที่ ๑/๒๕๖๔ เมื่อวันที่ ๑๘ มกราคม ๒๕๖๔ ได้มีมติเห็นชอบให้เกษตรกร จำนวน ๓๘ ราย ๔๐ แปลง เนื้อที่ประมาณ ๓๑๓-๑-๖๔ ไร่

รวมทั้ง ๒ อำเภอ เกษตรกรจำนวน ๖๒ ราย ๖๗ แปลง เนื้อที่ประมาณ ๙๘๗-๑-๓๘ ไร่

ระเบียบและกฎหมายที่เกี่ยวข้อง

๑. พระราชบัญญัติการปฏิรูปที่ดินเพื่อเกษตรกรรม พ.ศ.๒๕๑๘

มาตรา ๓๐ บรรดาที่ดินหรืออสังหาริมทรัพย์ที่ ส.ป.ก. ได้มาให้ ส.ป.ก.มีอำนาจจัดให้เกษตรกรหรือสถาบันเกษตรกรได้ตามหลักเกณฑ์ วิธีการ และเงื่อนไขที่คณะกรรมการกำหนด ทั้งนี้ ตามขนาดการถือครองในที่ดินดังกล่าว ต่อไปนี้

๑) จำนวนที่ดินไม่เกินห้าสิบไร่ สำหรับเกษตรกร และบุคคลในครอบครัวเดียวกัน ซึ่งประกอบเกษตรกรรม

๒. ระเบียบคณะกรรมการปฏิรูปที่ดินเพื่อเกษตรกรรมว่าด้วย หลักเกณฑ์ วิธีการและเงื่อนไขในการคัดเลือกเกษตรกร ซึ่งจะมีสิทธิได้รับที่ดินจากการปฏิรูปที่ดินเพื่อเกษตรกรรม พ.ศ. ๒๕๓๕

ข้อ ๔ ในระเบียบ เกษตรกร หมายความว่า

(๑) ผู้ประกอบอาชีพเกษตรกรรมเป็นหลัก โดยพิจารณาจากการดูแลใช้ประโยชน์ในที่ดินและใช้เวลาส่วนใหญ่ในรอบปี เพื่อประกอบเกษตรกรรมในท้องถื่นนั้นๆ ทั้งนี้ เกษตรกรประเภทนี้ตามกฎหมายมิได้กำหนดต้องเป็นเกษตรกรยากจน แต่อย่างไรก็ตาม โดยบทนิยาม มีคำว่าการปฏิรูปที่ดินเพื่อเกษตรกรรมในมาตรา ๔ เป็นที่เข้าใจว่าเป็นการจัดที่ดินให้แก่เกษตรกรผู้ไม่มีที่ดินของตนเองหรือมีที่ดินเล็กน้อย ไม่เพียงพอแก่การครองชีพ

(๒) ผู้ประสงค์จะประกอบอาชีพเกษตรกรรม ได้แก่ ผู้ยากจน ผู้จบการศึกษาทางการเกษตรหรือผู้เป็นบุตรของเกษตรกร และต้องไม่มีที่ดินเพื่อเกษตรกรรมเป็นของตนเองและไม่มีอาชีพอันมีรายได้ประจำเพียงพอแก่การครองชีพ

(นายกิตติ กลิ่นบุญมา)
นักวิชาการปฏิรูปที่ดินชำนาญการ

(๑) เกษตรกรตามนโยบายจัดที่ดินทำกินให้ชุมชนของรัฐบาล

(๒) เกษตรกรที่ถือครองที่ดินเดิมที่ได้รับการคัดเลือกตามระเบียบคณะกรรมการปฏิรูปที่ดินเพื่อเกษตรกรรมว่าด้วยหลักเกณฑ์ วิธีการ และเงื่อนไขในการคัดเลือกเกษตรกร ซึ่งจะมีสิทธิได้รับที่ดินจากการปฏิรูปที่ดินเพื่อเกษตรกรรม พ.ศ.๒๕๓๕ โดยให้รวมถึงบุคคลในครอบครัวเดียวกัน หรือผู้สืบสันดานของผู้ถือครองที่ดินเดิมที่เข้าร่วมทำประโยชน์ในที่ดินนั้น

การจัดที่ดินให้แก่เกษตรกรตาม (๒) ต้องไม่เป็นอุปสรรคต่อการจัดที่ดินทำกินให้ชุมชนตามนโยบายของรัฐบาล

๒. หนังสือสำนักงานการปฏิรูปที่ดินเพื่อเกษตรกรรม (ด่วนที่สุด) ที่ กษ ๑๒๐๔/ว ๑๒๓๑ ลงวันที่ ๑๕ พฤศจิกายน ๒๕๕๙ เรื่อง ชักซ้อมความเข้าใจ กรณีการจัดที่ดินให้เกษตรกรตามคำสั่งหัวหน้าคณะรักษาความสงบแห่งชาติ ที่ ๓๖/๒๕๕๙ ข้อ ๙(๒)

ส.ป.ก. สรุปแนวทางการจัดที่ดินตามคำสั่งหัวหน้าคณะรักษาความสงบแห่งชาติ ที่ ๓๖/๒๕๕๙ ดังนี้

๑. การใช้และการตีความบทบัญญัติตามข้อ ๙ ของคำสั่งหัวหน้าคณะรักษาความสงบแห่งชาติ ที่ ๓๖/๒๕๕๙ เพื่อจัดที่ดินให้แก่เกษตรกรในพื้นที่เป้าหมายนั้น ต้องเป็นไปตามเจตนารมณ์ของการบังคับใช้มาตรการในการแก้ไขปัญหาการครอบครองที่ดินในเขตปฏิรูปที่ดินเพื่อเกษตรกรรมโดยมิชอบด้วยกฎหมาย ซึ่งมีวัตถุประสงค์เพื่อนำที่ดินที่ถูกครอบครองเป็นแปลงขนาดใหญ่ โดยบุคคลที่ไม่มีสิทธิโดยชอบด้วยกฎหมายไปจัดให้แก่เกษตรกรตามนโยบายจัดที่ดินทำกินให้ชุมชนของรัฐบาล และนำที่ดินที่ถูกครอบครองโดยบุคคลที่มีคุณสมบัติเป็นเกษตรกรเข้าสู่กระบวนการปฏิรูปที่ดินเพื่อเกษตรกรรม ให้เป็นไปตามกฎหมายและระเบียบที่เกี่ยวข้อง แต่ต้องไม่เป็นอุปสรรคต่อการจัดที่ดิน ทำกินให้ชุมชนตามนโยบายของรัฐบาล ดังนี้

๑.๑ คำว่า “เกษตรกร” ที่มีสิทธิจะได้รับการจัดที่ดิน หมายถึง “เกษตรกร” ตามความหมายของมาตรา ๔ แห่งพระราชบัญญัติการปฏิรูปที่ดินเพื่อเกษตรกรรม พ.ศ. ๒๕๑๘ และที่แก้ไขเพิ่มเติม ประกอบกับกฎหมายลำดับรองที่ออกโดยอาศัยอำนาจตามพระราชบัญญัตินี้ดังกล่าว

๑.๒ คำว่า “บุคคลในครอบครัวเดียวกัน” หมายถึง คู่สมรส และผู้สืบสันดานที่ยังไม่บรรลุนิติภาวะ ตามมาตรา ๔ แห่งพระราชบัญญัติการปฏิรูปที่ดินเพื่อเกษตรกรรม พ.ศ.๒๕๑๘ ทั้งนี้ คู่สมรส หมายความว่า สามีภริยาที่จดทะเบียนสมรส และชายหญิงที่อยู่กินด้วยกันฉันสามีภริยาโดยมิได้จดทะเบียนสมรส

๑.๓ คำว่า “ผู้ถือครองที่ดินเดิม” หมายถึง บุคคลที่ ส.ป.ก. มีความเห็นพ้องกับ ส.ป.ก.จังหวัด ว่าเป็นบุคคลผู้ถือครองที่ดินเดิมตามข้อ ๗ ของประกาศกระทรวงเกษตรและสหกรณ์ และมีคุณสมบัติเป็น “เกษตรกร” ตามความหมายที่กล่าวไว้ในข้อ ๑.๑ ข้างต้น

๑.๔ คำว่า “ผู้สืบสันดานของผู้ถือครองที่ดินเดิม” หมายถึง ผู้สืบสายโลหิตโดยตรงลงมาของผู้ถือครองที่ดินเดิม ได้แก่ บุตร หลาน เหลน ของผู้ถือครองที่ดินเดิม รวมถึงบุตรนอกกฎหมายที่บิดา

๑.๕ คำว่า “ผู้สืบสันดานของผู้ถือครองที่ดินเดิม ที่เข้าร่วมทำประโยชน์ในที่ดินนั้น” หมายถึง ผู้สืบสันดานของผู้ถือครองที่ดินเดิม ซึ่งได้ร่วมกับผู้ถือครองที่ดินเดิมดำเนินการผลิตด้านเกษตรกรรมในที่ดินนั้นโดยเป็นผู้ร่วมลงทุนและได้รับผลประโยชน์จากการผลิตนั้น และไม่เป็นผู้ให้เช่าที่ดินนั้น และมีคุณสมบัติเป็น “เกษตรกร” ทั้งนี้ สิ่งที่จะนำมาร่วมลงทุนด้วยนั้น จะเป็นเงินหรือทรัพย์สินสิ่งอื่นหรือแรงงานก็ได้ ภายใต้การควบคุมและบริหารจัดการอย่างใกล้ชิด

๒. การจัดที่ดินให้ “เกษตรกรที่ถือครองที่ดินเดิมและบุคคลในครอบครัวเดียวกัน” และ “ผู้สืบสันดานของผู้ถือครองที่ดินเดิม ที่เข้าร่วมทำประโยชน์ในที่ดินนั้น” ให้เป็นไปตามกฎหมายว่าด้วยการปฏิรูปที่ดินเพื่อเกษตรกรรม พ.ศ.๒๕๑๘ และที่แก้ไขเพิ่มเติม และระเบียบคณะกรรมการปฏิรูปที่ดินเพื่อเกษตรกรรมว่าด้วยหลักเกณฑ์ วิธีการ และเงื่อนไขในการคัดเลือกเกษตรกร ซึ่งจะมีสิทธิได้รับที่ดินจากการปฏิรูปที่ดินเพื่อเกษตรกรรม พ.ศ.๒๕๓๕

(นายกิตติ กลิ่นบุญมา)

นักวิชาการปฏิรูปที่ดินชำนาญการพิเศษ/ที่คณะกรรมการ...

ให้คณะกรรมการปฏิรูปที่ดินจังหวัด ประกาศให้เกษตรกรในพื้นที่เป้าหมายยื่นคำร้องขอเช่าทำประโยชน์ในที่ดินในเขตปฏิรูปที่ดินต่อ ส.ป.ก.จังหวัด โดยให้ปฏิรูปที่ดินจังหวัดตรวจสอบข้อเท็จจริงและการเช่าทำประโยชน์ และให้คณะกรรมการปฏิรูปที่ดินจังหวัดประกาศผลการคัดเลือกเกษตรกรตามข้อ ๙(๒) ของคำสั่งหัวหน้าคณะรักษาความสงบแห่งชาติที่ ๓๖/๒๕๕๙ ให้เป็นไปตามระเบียบคณะกรรมการปฏิรูปที่ดินเพื่อเกษตรกรรมว่าด้วยหลักเกณฑ์ วิธีการ และเงื่อนไขในการคัดเลือกเกษตรกร ซึ่งจะมีสิทธิได้รับที่ดินจากการปฏิรูปที่ดินเพื่อเกษตรกรรม พ.ศ.๒๕๓๕

อนึ่ง ผลการจัดที่ดินให้แก่เกษตรกรในพื้นที่เป้าหมายเป็นประการใด ขอให้รายงานให้ ส.ป.ก.ทราบ พร้อมแสดงรายละเอียดเนื้อที่และแผนผังของที่ดินพื้นที่เป้าหมายที่คงเหลือจากการจัดที่ดินตามข้อ ๙(๒) ของคำสั่งหัวหน้าคณะรักษาความสงบแห่งชาติที่ ๓๖/๒๕๕๙ โดยเร็ว

๓. ระเบียบคณะกรรมการปฏิรูปที่ดินเพื่อเกษตรกรรมว่าด้วย หลักเกณฑ์ วิธีการและเงื่อนไขในการคัดเลือกเกษตรกร ซึ่งจะมีสิทธิได้รับที่ดินจากการปฏิรูปที่ดินเพื่อเกษตรกรรม พ.ศ. ๒๕๓๕

ข้อ ๔ ในระเบียบนี้

ความหมาย “เกษตรกร” หมายความว่า

(๑) ผู้ประกอบอาชีพเกษตรกรรมเป็นหลัก โดยพิจารณาจากการใช้เวลาส่วนใหญ่อยู่ในรอบปี เพื่อประกอบเกษตรกรรมแห่งท้องที่นั้น

(๒) ผู้ประสงค์จะประกอบอาชีพเกษตรกรรม ได้แก่ ผู้ยากจน ผู้จบการศึกษาทางการเกษตรหรือผู้เป็นบุตรของเกษตรกรและต้องไม่มีที่ดินเพื่อเกษตรกรรมเป็นของตนเองและไม่มีอาชีพอื่นมีรายได้ประจำเพียงพอแก่การครองชีพ

ข้อ ๖ เกษตรกรผู้มีคุณสมบัติดังต่อไปนี้ มีสิทธิยื่นคำขอเช่าทำประโยชน์ในเขตปฏิรูปที่ดิน

(๑) มีสัญชาติไทย

(๒) บรรลุนิติภาวะหรือเป็นหัวหน้าครอบครัว

(๓) มีความประพฤติดีและซื่อสัตย์สุจริต

(๔) มีร่างกายสมบูรณ์ ขยันขันแข็ง

(๕) ไม่เป็นคนวิกลจริตหรือจิตฟั่นเฟือนไม่สมประกอบ

(๖) ไม่มีที่ดินเพื่อประกอบการเกษตรกรรมเป็นของตนเองหรือบุคคลในครอบครัวเดียวกันหรือมีเพียงเล็กน้อยแต่ไม่เพียงพอแก่การประกอบเกษตรกรรมเพื่อเลี้ยงชีพ

(๗) เป็นผู้ยินยอมปฏิบัติตามระเบียบ ข้อบังคับ และเงื่อนไขที่คณะกรรมการปฏิรูปที่ดินเพื่อเกษตรกรรมและคณะกรรมการปฏิรูปที่ดินจังหวัดกำหนด

ข้อ ๘ เกษตรกรผู้ได้รับการพิจารณาคัดเลือกเช่าทำประโยชน์ในที่ดินในเขตปฏิรูปที่ดินได้ ต้องอยู่หลักเกณฑ์ข้อใดข้อหนึ่ง ดังต่อไปนี้

(๑) เกษตรกรผู้ถือครองที่ดินของรัฐหรือเกษตรกรผู้เช่าที่ดินที่นำมาดำเนินการปฏิรูปที่ดินและเป็นผู้ทำกินในที่ดินนั้น

ความเห็นของ ส.ป.ก.ฉะเชิงเทรา

ส.ป.ก.ฉะเชิงเทรา ได้ดำเนินการสำรวจรังวัดที่ดินในพื้นที่เป้าหมาย ซึ่งเป็นผู้ถือครองที่ดินเดิม และเป็นผู้สืบสันดานของผู้ถือครองที่ดิน ที่ได้ร่วมทำประโยชน์ในที่ดินนั้น โดยเจ้าหน้าที่ ส.ป.ก.ฉะเชิงเทรา ได้รับคำขอเช่าทำประโยชน์และสอบสวนสิทธิบุคคลดังกล่าว เห็นว่าเป็นไปตามคำสั่งหัวหน้าคณะรักษาความสงบแห่งชาติ ที่ ๓๖/๒๕๕๙ ข้อ ๙(๒) ประกอบประกาศกระทรวงเกษตรและสหกรณ์ เรื่อง หลักเกณฑ์ วิธีการ และเงื่อนไขการตรวจสอบหลักฐานแสดงสิทธิในที่ดินของผู้ครอบครองที่ดินในเขตปฏิรูปที่ดินเพื่อเกษตรกรรม รวมถึงหนังสือ ส.ป.ก. เกี่ยวกับการชักข้อความเข้าใจกรณีการจัดที่ดินให้แก่เกษตรกร และระเบียบ คปก. ว่าด้วยหลักเกณฑ์ วิธีการและเงื่อนไขการคัดเลือกเกษตรกรฯ แล้ว

(นายกิตติ กลิ่นบุญมา) /ประเด็นที่เสนอ...
นักวิชาการปฏิรูปที่ดินชำนาญการ

របាយការណ៍លទ្ធផលការងារ
(កាលបរិច្ឆេទ ១៤ មិថុនា ២០១៤)

ក្រសួងសេដ្ឋកិច្ច និងហិរញ្ញវត្ថុ

រដ្ឋមន្ត្រីទទួលបន្ទុកក្រសួងសេដ្ឋកិច្ច និងហិរញ្ញវត្ថុ លោកជំទាវ ហ៊ុន ម៉ាណែត បានជួបប្រជុំជាមួយប្រធានក្រុមការងាររៀបចំការងារលេខ៣០៧ លើកទី១ ថ្ងៃទី១៤ ខែមិថុនា ឆ្នាំ២០១៤ ដូចមានក្របខណ្ឌក្នុងតារាងខាងក្រោម៖

ថ្ងៃទី ១៤ ខែមិថុនា ឆ្នាំ ២០១៤

ប្រធានក្រុមការងារលេខ៣០៧ លោកជំទាវ ហ៊ុន ម៉ាណែត បានលើកកិច្ចការពិភាក្សា និងយល់ព្រមលើការងារលេខ៣០៧ លើកទី១ ថ្ងៃទី១៤ ខែមិថុនា ឆ្នាំ២០១៤ ដូចមានក្របខណ្ឌក្នុងតារាងខាងក្រោម៖

- ... ឯកសារយោងលេខ៣០៧ លើកទី១ ថ្ងៃទី១៤ ខែមិថុនា ឆ្នាំ២០១៤
- ឯកសារយោងលេខ៣០៧ លើកទី២ ថ្ងៃទី១៤ ខែមិថុនា ឆ្នាំ២០១៤
- ឯកសារយោងលេខ៣០៧ លើកទី៣ ថ្ងៃទី១៤ ខែមិថុនា ឆ្នាំ២០១៤
- ឯកសារយោងលេខ៣០៧ លើកទី៤ ថ្ងៃទី១៤ ខែមិថុនា ឆ្នាំ២០១៤
- ឯកសារយោងលេខ៣០៧ លើកទី៥ ថ្ងៃទី១៤ ខែមិថុនា ឆ្នាំ២០១៤

ក្រុមការងារលេខ៣០៧ បានជំរុញការងារជាមួយប្រធានក្រុមការងារគ្រប់លក្ខណៈពេញលេញ ដើម្បីឱ្យក្រុមការងារគ្រប់លក្ខណៈពេញលេញ មានប្រសិទ្ធភាពខ្ពស់ ក្នុងការងារលេខ៣០៧ លើកទី១ ថ្ងៃទី១៤ ខែមិថុនា ឆ្នាំ២០១៤ ដូចមានក្របខណ្ឌក្នុងតារាងខាងក្រោម៖

- ឯកសារយោងលេខ៣០៧ លើកទី១ ថ្ងៃទី១៤ ខែមិថុនា ឆ្នាំ២០១៤
- ឯកសារយោងលេខ៣០៧ លើកទី២ ថ្ងៃទី១៤ ខែមិថុនា ឆ្នាំ២០១៤
- ឯកសារយោងលេខ៣០៧ លើកទី៣ ថ្ងៃទី១៤ ខែមិថុនា ឆ្នាំ២០១៤
- ឯកសារយោងលេខ៣០៧ លើកទី៤ ថ្ងៃទី១៤ ខែមិថុនា ឆ្នាំ២០១៤

ក្រុមការងារលេខ៣០៧ បានជំរុញការងារជាមួយប្រធានក្រុមការងារគ្រប់លក្ខណៈពេញលេញ

ក្រុមការងារលេខ៣០៧ បានជំរុញការងារជាមួយប្រធានក្រុមការងារគ្រប់លក្ខណៈពេញលេញ ដើម្បីឱ្យក្រុមការងារគ្រប់លក្ខណៈពេញលេញ មានប្រសិទ្ធភាពខ្ពស់ ក្នុងការងារលេខ៣០៧ លើកទី១ ថ្ងៃទី១៤ ខែមិថុនា ឆ្នាំ២០១៤ ដូចមានក្របខណ្ឌក្នុងតារាងខាងក្រោម៖

- ឯកសារយោងលេខ៣០៧ លើកទី១ ថ្ងៃទី១៤ ខែមិថុនា ឆ្នាំ២០១៤
- ឯកសារយោងលេខ៣០៧ លើកទី២ ថ្ងៃទី១៤ ខែមិថុនា ឆ្នាំ២០១៤
- ឯកសារយោងលេខ៣០៧ លើកទី៣ ថ្ងៃទី១៤ ខែមិថុនា ឆ្នាំ២០១៤
- ឯកសារយោងលេខ៣០៧ លើកទី៤ ថ្ងៃទី១៤ ខែមិថុនា ឆ្នាំ២០១៤

ក្រុមការងារលេខ៣០៧ បានជំរុញការងារជាមួយប្រធានក្រុមការងារគ្រប់លក្ខណៈពេញលេញ

ថ្ងៃទី ១៤ ខែមិថុនា ឆ្នាំ ២០១៤

រដ្ឋមន្ត្រីទទួលបន្ទុកក្រសួងសេដ្ឋកិច្ច និងហិរញ្ញវត្ថុ លោកជំទាវ ហ៊ុន ម៉ាណែត

ประเด็นที่เสนอ

พิจารณาให้ความเห็นชอบให้ อบต.ทุ่งพระยา ใช้ที่ดินในเขตปฏิรูปที่ดิน โครงการป่าแควระบม- สียัด เพื่อขุดสระน้ำสาธารณประโยชน์ในที่ดินแปลงเลขที่ ๙ กลุ่มที่ ๙๙๕ เนื้อที่ ๑๙-๑-๐๘ ไร่ ขออนุญาตใช้ เนื้อที่ ๑-๓-๕๐ ไร่ โดยไม่คิดค่าตอบแทนการใช้ประโยชน์ที่ดิน เพื่อที่ ส.ป.ก.ฉะเชิงเทรา จะนำเสนอ เลขธิการสำนักงานการปฏิรูปที่ดินเพื่อเกษตรกรรมพิจารณาอนุญาตต่อไป

มติคณะกรรมการ ที่ประชุมมีมติเลื่อนการพิจารณา และนำเสนอในการประชุมคราวถัดไป โดยให้นำ เอกสารต่างๆ และแผนที่ตำแหน่งที่ดินขุดสระน้ำมีทางเข้า-ออก สามารถให้เกษตรกรรายอื่นใช้ประโยชน์ร่วมกัน เพื่อประกอบพิจารณาการนำเสนอ

เรื่องที่ ๔.๙ การพิจารณาอนุญาตให้ใช้ที่ดินเพื่อสำหรับกิจการที่เป็นการสนับสนุนหรือ เกี่ยวเนื่องกับการปฏิรูปที่ดินเพื่อเกษตรกรรม ประเภทกิจการโรงฆ่าสัตว์ (ประเภทไก่)

เรื่องเดิม

เลขานุการฯ ได้แจ้งว่าด้วยนายชัยวัฒน์ ลิ่มสกุลศิริรัตน์ ได้รับอนุญาตให้ใช้ที่ดินในเขตปฏิรูปที่ดินโครงการป่าแควระบม-สียัด ที่ดินแปลงเลขที่ ๑๖๗ ระบุว่า ส.ป.ก.ที่ ๕๒๓๕๑๕๔๙๒ เนื้อที่ ๐-๑-๖๔ ไร่ หมู่ ๖ ตำบลหนองไม้แก่น อำเภอลำลูกกา จังหวัดฉะเชิงเทรา สำหรับกิจการโรงฆ่าสัตว์ โดยขอทำสัญญาเช่า กับ ส.ป.ก. มีกำหนดเวลา ๓ ปี ตั้งแต่วันที่ ๕ ตุลาคม ๒๕๖๐ ถึงวันที่ ๔ ตุลาคม ๒๕๖๓ คิดอัตราค่าเช่าในอัตรา ร้อยละ ๓ ของราคาประเมินทุนทรัพย์ที่ดินของกรมธนารักษ์

ข้อเท็จจริง

๑. คณะกรรมการปฏิรูปที่ดินจังหวัดฉะเชิงเทรา (คปจ. ฉะเชิงเทรา) ได้มีมติในการประชุม ครั้งที่ ๓/๒๕๖๐ เมื่อวันที่ ๓๑ สิงหาคม ๒๕๖๐ อนุญาตให้นายชัยวัฒน์ ลิ่มสกุลศิริรัตน์ ใช้ที่ดินเพื่อใช้สำหรับ กิจการที่เป็นการสนับสนุนหรือเกี่ยวเนื่องกับการปฏิรูปที่ดินเพื่อเกษตรกรรม ประเภทกิจการโรงฆ่าสัตว์ (ประเภทไก่) โดยทำสัญญาเช่ามีกำหนดระยะเวลา ๓ ปี อัตราค่าเช่าร้อยละ ๓ ของราคาประเมินทุนทรัพย์ที่ดินของกรมธนารักษ์ ทั้งนี้ไม่ตัดสิทธิที่จะขอเช่าใหม่โดยการผ่านการพิจารณา คปจ.ฉะเชิงเทรา

๒. นายชัยวัฒน์ ลิ่มสกุลศิริรัตน์ ได้ยื่นความประสงค์จะต่อสัญญาเช่าใหม่ในที่ดิน ที่ดินแปลงเลขที่ ๑๖๗ ระบุว่า ส.ป.ก.ที่ ๕๒๓๕๑๕๔๙๒ เนื้อที่ ๐-๑-๖๔ ไร่ เพื่อสร้างโรงฆ่าสัตว์ ต่อเนื่องจากสัญญาเช่าที่ดินหรืออสังหาริมทรัพย์เพื่อประกอบกิจการสนับสนุนหรือเกี่ยวเนื่องกับการปฏิรูปที่ดินเพื่อเกษตรกรรม ในเขตปฏิรูปที่ดินจังหวัดฉะเชิงเทรา สัญญาเลขที่ ๒๔๐๙๔๕๖๑๐๐๐๑ ลงวันที่ ๕ ตุลาคม ๒๕๖๐ ซึ่งสัญญา ได้สิ้นสุดลงในวันที่ ๔ ตุลาคม ๒๕๖๓

๓. ที่ประชุมประชาคมหมู่บ้านของ หมู่ ๖ ตำบลหนองไม้แก่น อำเภอลำลูกกา จังหวัดฉะเชิงเทรา และที่ประชุมสภาองค์การบริหารส่วนตำบลหนองไม้แก่น สมัยวิสามัญ สมัยที่ ๒ ครั้งที่ ๑ ประจำปี พ.ศ.๒๕๖๓ วันที่ ๒๓ กันยายน ๒๕๖๓ ได้มีมติเห็นชอบให้นายชัยวัฒน์ ลิ่มสกุลศิริรัตน์ ต่อสัญญาเช่า ที่ดินให้ใช้สำหรับตั้งโรงฆ่าสัตว์ โดยรับรองว่าไม่มีผลกระทบต่อสิ่งแวดล้อม

กฎหมายและระเบียบที่เกี่ยวข้อง

๑. พระราชบัญญัติการปฏิรูปที่ดินเพื่อเกษตรกรรม พ.ศ.๒๕๑๘ มาตรา ๓๐ วรรคห้า
“นอกจากการจัดที่ดินให้แก่บุคคลตาม (๑) (๒) และ (๓) ให้ ส.ป.ก.มีอำนาจ จัดที่ดิน หรืออสังหาริมทรัพย์ให้แก่บุคคลใดเช่า เช่าซื้อ หรือเช่าทำประโยชน์ เพื่อใช้สำหรับกิจการอื่น ที่เป็นการสนับสนุนหรือเกี่ยวเนื่องกับการปฏิรูปที่ดิน ตามรัฐมนตรีว่าการกระทรวงเกษตรและสหกรณ์ ประกาศในราชกิจจานุเบกษาได้ ทั้งนี้ตามขนาดการถือครองในที่ดินที่คณะกรรมการเห็นสมควร ซึ่งต้องไม่เกิน ห้าสิบไร่ ส่วนหลักเกณฑ์ วิธีการ และเงื่อนไข ในการอนุญาตหรือการให้ผู้ได้รับอนุญาตถือปฏิบัติให้เป็นไปตาม ที่คณะกรรมการกำหนด โดยความเห็นชอบของคณะรัฐมนตรี”

(นายกิตติ กลิ่นบุญมา) /๒. ระเบียบ...
นักวิชาการปฏิรูปที่ดินชำนาญการ

ในกรณีการอนุญาตให้ดำเนินการขุดบ่อเพื่อการเกษตรกรรมเกินจำนวนที่กำหนดไว้ในข้อ ๗(๔) ถ้ามีการนำดินหรือสิ่งของที่ขุดได้ออกไปนอกบริเวณที่ดินที่ได้รับอนุญาตให้เข้าทำประโยชน์ไม่ว่าเพื่อการใด ๆ เกษตรกรหรือสถาบันเกษตรกรต้องใช้เงินเท่ากับมูลค่าของดินหรือสิ่งของที่ขุดได้ดังกล่าวเป็นรายได้ของ ส.ป.ก. เพื่อนำเข้ากองทุนการปฏิรูปที่ดินเพื่อเกษตรกรรม เว้นแต่เป็นการนำออกไป โดยได้รับอนุญาตจากคณะกรรมการปฏิรูปที่ดินจังหวัด

หากผู้ได้รับอนุญาตดังกล่าว ไม่ดำเนินการตามที่ขออนุญาตหรือผิดเงื่อนไขที่กำหนดในการอนุญาตหรือไม่ชำระเงินตามวรรคสามภายในระยะเวลาที่คณะกรรมการปฏิรูปที่ดินจังหวัดกำหนดให้ถือว่าเป็นการไม่ปฏิบัติตาม ข้อ ๗ และให้ดำเนินการตามระเบียบนี้ต่อไป ทั้งนี้ หากผู้ได้รับอนุญาตได้เปลี่ยนแปลงสภาพที่ดินไปแล้ว ให้ผู้ได้รับอนุญาตนั้นทำที่ดินให้กลับสู่สภาพเดิมโดยเป็นผู้เสียค่าใช้จ่าย

การพิจารณาอนุญาตตามข้อนี้ ในกรณีมีเหตุอันควรคณะกรรมการปฏิรูปที่ดินจังหวัดจะมอบหมายให้ปฏิรูปที่ดินจังหวัดเป็นผู้พิจารณาอนุญาตแทนก็ได้

ความเห็น ส.ป.ก. ฉะเชิงเทรา

เพื่อให้การดำเนินโครงการพัฒนาพื้นที่ต้นแบบการพัฒนาคุณภาพชีวิตตามหลักทฤษฎีใหม่ประยุกต์สู่ “โคก หนอง นา โมเดล” เป็นการพัฒนาโครงสร้างพื้นฐาน ซึ่งเป็นส่วนหนึ่งของภารกิจของสำนักงานการปฏิรูปที่ดินเพื่อเกษตรกรรม (ส.ป.ก.) การดำเนินการตามโครงการนี้จะเป็นส่งผลดีกับเกษตรกรในเขตปฏิรูปที่ดิน ซึ่งเป็นโครงการของกระทรวงเกษตรและสหกรณ์กับกระทรวงมหาดไทย เป็นทำงานบูรณาการร่วมกัน สามารถขับเคลื่อนนโยบายเป็นไปด้วยความถูกต้อง ลดขั้นตอนในการพิจารณาอนุญาต อำนวยความสะดวกให้แก่เกษตรกร และเกิดประโยชน์สูงสุดแก่เกษตรกรในเขตปฏิรูปที่ดิน เห็นควรอนุญาตให้เกษตรกรผู้ได้รับมอบที่ดินจากการปฏิรูปที่ดินเพื่อเกษตรกรรมที่ได้รับการคัดเลือกให้เข้าร่วมโครงการดังกล่าวข้างต้นขุดบ่อเพื่อการเกษตรกรรมเกินร้อยละห้าของเนื้อที่ที่ได้รับมอบ ตามข้อ ๗ (๔) รวมทั้งสิ้น จำนวน ๕๔ ราย ๕๔ แปลง โดยไม่นำดินออกจากแปลงที่ดิน

ประเด็นที่เสนอ

พิจารณาอนุญาตให้เกษตรกรผู้ได้รับมอบที่ดินจากการปฏิรูปที่ดินเพื่อเกษตรกรรมที่ได้รับการคัดเลือกให้เข้าร่วมโครงการดังกล่าวข้างต้น ขุดสระน้ำ (บ่อ) เพื่อเกษตรกรรมเกินร้อยละห้าของเนื้อที่ที่ได้รับมอบตามข้อ ๗ (๔) รวมทั้งสิ้น จำนวน ๕๔ ราย ๕๔ แปลง โดยไม่นำดินออกจากแปลงที่ดิน (รายละเอียดตามบัญชีแนบท้าย)

มติคณะกรรมการ ที่ประชุมมีมติในการพิจารณา ดังนี้

๑. อนุญาตให้เกษตรกรผู้ได้รับมอบที่ดินจากการปฏิรูปที่ดินเพื่อเกษตรกรรมที่ได้รับการคัดเลือกให้เข้าร่วมโครงการดังกล่าวข้างต้น ขุดสระน้ำ (บ่อ) เพื่อเกษตรกรรม รวมทั้งสิ้น จำนวน ๕๔ ราย ๕๔ แปลง โดยไม่นำดินออกจากแปลงที่ดิน

๒. ให้เกษตรกรผู้ได้รับมอบที่ดินจากการปฏิรูปที่ดินเพื่อเกษตรกรรมที่ได้รับการคัดเลือกให้เข้าร่วมโครงการดังกล่าวข้างต้น ขุดสระน้ำ (บ่อ) เพื่อเกษตรกรรมเกินร้อยละห้าของเนื้อที่ที่ได้รับมอบตามข้อ ๗ (๔) จำนวน ๒ ราย ๒ แปลง โดยไม่นำดินออกจากแปลงที่ดิน ดังนี้

๑. นายจ้านง วราพุด

๒. นางรัชณี โมธานิล

กม

(นายกิตติ กลิ่นบุญมา)

นักวิชาการปฏิรูปที่ดินชำนาญการ

บัญชีชื่อเกษตรกรตามคำขอที่สำนักงานพัฒนาชุมชนจังหวัดสระบุรี

เพื่อเข้าร่วมโครงการพัฒนาพื้นที่ต้นแบบการพัฒนาคุณภาพชีวิต ตามหลักทฤษฎีใหม่ประยุกต์สู่ “โคก หนอง นา โมเดล” ในที่นี้ภายใต้การกำกับดูแลของสำนักงานการปฏิรูปที่ดินเพื่อเกษตรกรรม

ลำดับที่	ชื่อสกุล	ที่ตั้งที่ดิน		แปลงที่	กลุ่ม/ระหว่าง	เนื้อที่		จำนวนพื้นที่เข้า รวมโครงการ (ไร่)	จำนวนพื้นที่ที่โครงการ ขุดสระน้ำ (ตรว.)	ผลการตรวจสอบ
		หมู่ที่	ตำบล			อำเภอ	ไร่			
๑	นาง วันเพ็ญ ชีโรธร	๒	เมืองใหม่	ราชสำเริง		๓	๓	๓	ไม่ขุด	อยู่ในเขตปฏิรูปที่ดิน / ที่ดินเอกชน
๒	นาง ดวงกลม ปัญญาวงศ์	๒	ท่าตะเกียบ	ท่าตะเกียบ	๓๑	๕	๓	๓	๑๑๘	อยู่ในเขตปฏิรูปที่ดิน
๓	นาย นิกร ทรัพย์ประสาน	๙	ท่าตะเกียบ	ท่าตะเกียบ	๑๖	๑๖	๑	๓	๑๐๐	อยู่ในเขตปฏิรูปที่ดิน
๔	นาง บังอร มะโนวงศ์	๑๐	ท่าตะเกียบ	ท่าตะเกียบ	๓๙	๓	๑	๓	ไม่ขุด	อยู่ในเขตปฏิรูปที่ดิน
๕	นาง สีดา แก้วงษา	๑๔	ท่าตะเกียบ	ท่าตะเกียบ	๑๔	๑๔	๒	๓	๒๐๐	อยู่ในเขตปฏิรูปที่ดิน
๖	นาง สุวรรณ ไสโรถาวร	๑๖	ท่าตะเกียบ	ท่าตะเกียบ	๒๙	๒๕	๒	๓	๑๐๐	อยู่ในเขตปฏิรูปที่ดิน
๗	นาย สุพร จิตรคง	๑๖	ท่าตะเกียบ	ท่าตะเกียบ	๔	๕	๒	๓	๑๐๐	อยู่ในเขตปฏิรูปที่ดิน
๘	นาง สิริกร ปัจจัยเก	๒๐	ท่าตะเกียบ	ท่าตะเกียบ	๔๓	๖	๒	๓	ไม่ขุด	อยู่ในเขตปฏิรูปที่ดิน
๙	นาง ละเอียด สาทิพย์จันทร์	๒๐	ท่าตะเกียบ	ท่าตะเกียบ	๕	๗	๐	๓	๑๐๐	อยู่ในเขตปฏิรูปที่ดิน
๑๐	นาง หนูคล้าย รุณเรืองโรจน์	๒๐	ท่าตะเกียบ	ท่าตะเกียบ	๙๐	๔	๐	๓	ไม่ขุด	อยู่ในเขตปฏิรูปที่ดิน
๑๑	นาง ทองแดง กล้าแข็ง	๒๐	ท่าตะเกียบ	ท่าตะเกียบ	๔๖	๑๐	๐	๓	ไม่ขุด	อยู่ในเขตปฏิรูปที่ดิน
๑๒	นาง พัด บุศยากลัต	๒๐	ท่าตะเกียบ	ท่าตะเกียบ	๔	๗	๑	๓	ไม่ขุด	อยู่ในเขตปฏิรูปที่ดิน
๑๓	น.ส. ทองคูณ ไพเราะ	๒๐	ท่าตะเกียบ	ท่าตะเกียบ	๕๑	๙	๓	๑	๑๙๐	อยู่ในเขตปฏิรูปที่ดิน
๑๔	น.ส. กัญฉิรินทร์ ฉายาผ่อง	๔	คลองตะเกรา	ท่าตะเกียบ	๒๘	๒๗	๐	๓	๓๐๐	อยู่ในเขตปฏิรูปที่ดิน
๑๕	นาย ทองศรี วรพุ่ม	๒๑	คลองตะเกรา	ท่าตะเกียบ	๕	๑๖	๐	๓	๓๐๐	อยู่ในเขตปฏิรูปที่ดิน
๑๖	นาย เฉลิม ทาซิด	๒๑	คลองตะเกรา	ท่าตะเกียบ	๑	๙	๑	๓	๑๙๐	อยู่ในเขตปฏิรูปที่ดิน
๑๗	นาย สมพร สายแก้ว	๒๑	คลองตะเกรา	ท่าตะเกียบ	๗	๘	๒	๓	๑๗๐	อยู่ในเขตปฏิรูปที่ดิน
๑๘	นาย จำนงค์ วรพุ่ม	๒๑	คลองตะเกรา	ท่าตะเกียบ	๖	๙	๓	๓	๒๐๐	อยู่ในเขตปฏิรูปที่ดิน
๑๙	นาย เคียว เสี่ยงลา	๑๓	คลองตะเกรา	ท่าตะเกียบ	๒๔	๑๔	๓	๓	๒๙๐	อยู่ในเขตปฏิรูปที่ดิน
๒๐	น.ส. ทิพรพรรณ ชินะหงษ์	๑๒	คลองตะเกรา	ท่าตะเกียบ	๓๘	๓๔	๑	๓	๔๐๐	อยู่ในเขตปฏิรูปที่ดิน

กลุ่มงานส่งเสริมการพัฒนาชุมชน
รับที่ 391
วันที่ 19 ส.ค. 64

ที่ ฉข ๐๐๑๑/๑๙๖๔



สำนักงานพัฒนาชุมชนจังหวัดฉะเชิงเทรา

เลขรับที่ 4480

รับที่ 19 ส.ค. 2564 เวลา 13.25 น.

อำนวยความสะดวก ยทอดเวลา ส่งเสริม สืบสวน
สิ่งที่ส่งมาด้วย ๐ มี ไม่มี

สำนักงานการปฏิรูปที่ดินจังหวัดฉะเชิงเทรา
ถนนเทพคุณากร ตำบลหน้าเมือง
อำเภอเมือง จังหวัดฉะเชิงเทรา ๒๔๐๐๐

๑๙ สิงหาคม ๒๕๖๔

เรื่อง อนุญาตดำเนินการโครงการพัฒนาพื้นที่ต้นแบบการพัฒนาคุณภาพชีวิตตามหลักทฤษฎีใหม่ ประยุกต์สู่ “โคก หนอง นา โมเดล” ในที่ดินภายใต้การกำกับดูแลของสำนักงานการปฏิรูปที่ดินเพื่อเกษตรกรรม

เรียน พัฒนาการจังหวัดฉะเชิงเทรา

อ้างถึง ๑. หนังสือจังหวัดฉะเชิงเทรา ที่ ๐๐๑๙/๑๐๘ ลงวันที่ ๒๗ มกราคม ๒๕๖๔

ตามที่ สำนักงานพัฒนาชุมชนจังหวัดฉะเชิงเทรา ส่งเอกสารผู้สมัครเข้าร่วมโครงการพัฒนาพื้นที่ต้นแบบการพัฒนาคุณภาพชีวิตตามหลักทฤษฎีใหม่ ประยุกต์สู่ “โคก หนอง นา โมเดล” ในที่ดินภายใต้การกำกับดูแลของสำนักงานการปฏิรูปที่ดินเพื่อเกษตรกรรม ให้สำนักงานการปฏิรูปที่ดินจังหวัดฉะเชิงเทรา (ส.ป.ก.ฉะเชิงเทรา) รวมจำนวน ๑๕ ราย นั้น

ส.ป.ก. ฉะเชิงเทรา โดยคณะกรรมการปฏิรูปที่ดินจังหวัดฉะเชิงเทรา (คปจ.ฉะเชิงเทรา) ครั้งที่ ๑/๒๕๖๔ เมื่อวันที่ ๒๖ มกราคม ๒๕๖๔ มีมติคณะกรรมการพิจารณามอบหมายให้ปฏิรูปที่ดินจังหวัดฉะเชิงเทรา เป็นผู้พิจารณาอนุญาตให้เข้าร่วมโครงการพัฒนาพื้นที่ต้นแบบการพัฒนาคุณภาพชีวิตตามหลักทฤษฎีใหม่ ประยุกต์สู่ “โคก หนอง นา โมเดล” โดยได้ตรวจสอบเอกสารหลักฐานการสมัครเข้าร่วมโครงการฯ จำนวน ๑๕ ราย พบว่า อยู่ในเขตปฏิรูปที่ดินและขุดบ่อน้ำไม่เกินร้อยละ ๕ ของพื้นที่ที่ได้รับอนุญาตให้เข้าทำประโยชน์ทั้ง ๑๕ ราย จึงเห็นควรอนุญาตให้ความร่วมโครงการดังกล่าว ตามเอกสารแนบ

จึงเรียนมาเพื่อโปรดทราบ

ขอแสดงความนับถือ

(นางสาวนිරส โพธิ์เจริญ)

ปฏิรูปที่ดินจังหวัดฉะเชิงเทรา

กลุ่มยุทธศาสตร์และการปฏิรูปที่ดิน

โทร. ๐ ๓๘๕๑ ๑๕๐๐ ต่อ ๑๖

โทรสาร ๐ ๓๘๕๑ ๑๕๐๐ ต่อ ๑๗

ไปรษณีย์อิเล็กทรอนิกส์ chachoengsao@alro.go.th

របាយការណ៍ប្រតិបត្តិការសេដ្ឋកិច្ច
(សម្រាប់ត្រីមាស ដំបូង)

ឃុំ

				ប្រទេសកម្ពុជា											
				ឧសភា		មិថុនា		កក្កដា		សីហា		កញ្ញា			
កូដ	ឈ្មោះ	ឯកតា	ខ្លឹមសារ	២០១៧	២០១៨	២០១៩	២០២០	២០២១	២០២២	២០២៣	២០២៤	២០២៥	២០២៦	២០២៧	២០២៨
០១	ផលិតផលសរុប	គ.រ	សរុប	១០០	១០០	១០០	១០០	១០០	១០០	១០០	១០០	១០០	១០០	១០០	១០០
០២	ផលិតផលសរុប	គ.រ	កសិកម្ម	២៥	២៥	២៥	២៥	២៥	២៥	២៥	២៥	២៥	២៥	២៥	២៥
០៣	ផលិតផលសរុប	គ.រ	ឧស្សាហកម្ម និង សាងសង់	៣៥	៣៥	៣៥	៣៥	៣៥	៣៥	៣៥	៣៥	៣៥	៣៥	៣៥	៣៥
០៤	ផលិតផលសរុប	គ.រ	សេវា	៤០	៤០	៤០	៤០	៤០	៤០	៤០	៤០	៤០	៤០	៤០	៤០
០៥	ផលិតផលសរុប	គ.រ	សេវា	៤០	៤០	៤០	៤០	៤០	៤០	៤០	៤០	៤០	៤០	៤០	៤០
០៦	ផលិតផលសរុប	គ.រ	សេវា	៤០	៤០	៤០	៤០	៤០	៤០	៤០	៤០	៤០	៤០	៤០	៤០
០៧	ផលិតផលសរុប	គ.រ	សេវា	៤០	៤០	៤០	៤០	៤០	៤០	៤០	៤០	៤០	៤០	៤០	៤០
០៨	ផលិតផលសរុប	គ.រ	សេវា	៤០	៤០	៤០	៤០	៤០	៤០	៤០	៤០	៤០	៤០	៤០	៤០
០៩	ផលិតផលសរុប	គ.រ	សេវា	៤០	៤០	៤០	៤០	៤០	៤០	៤០	៤០	៤០	៤០	៤០	៤០
១០	ផលិតផលសរុប	គ.រ	សេវា	៤០	៤០	៤០	៤០	៤០	៤០	៤០	៤០	៤០	៤០	៤០	៤០
១១	ផលិតផលសរុប	គ.រ	សេវា	៤០	៤០	៤០	៤០	៤០	៤០	៤០	៤០	៤០	៤០	៤០	៤០
១២	ផលិតផលសរុប	គ.រ	សេវា	៤០	៤០	៤០	៤០	៤០	៤០	៤០	៤០	៤០	៤០	៤០	៤០
១៣	ផលិតផលសរុប	គ.រ	សេវា	៤០	៤០	៤០	៤០	៤០	៤០	៤០	៤០	៤០	៤០	៤០	៤០
១៤	ផលិតផលសរុប	គ.រ	សេវា	៤០	៤០	៤០	៤០	៤០	៤០	៤០	៤០	៤០	៤០	៤០	៤០
១៥	ផលិតផលសរុប	គ.រ	សេវា	៤០	៤០	៤០	៤០	៤០	៤០	៤០	៤០	៤០	៤០	៤០	៤០
១៦	ផលិតផលសរុប	គ.រ	សេវា	៤០	៤០	៤០	៤០	៤០	៤០	៤០	៤០	៤០	៤០	៤០	៤០
១៧	ផលិតផលសរុប	គ.រ	សេវា	៤០	៤០	៤០	៤០	៤០	៤០	៤០	៤០	៤០	៤០	៤០	៤០
១៨	ផលិតផលសរុប	គ.រ	សេវា	៤០	៤០	៤០	៤០	៤០	៤០	៤០	៤០	៤០	៤០	៤០	៤០
១៩	ផលិតផលសរុប	គ.រ	សេវា	៤០	៤០	៤០	៤០	៤០	៤០	៤០	៤០	៤០	៤០	៤០	៤០
២០	ផលិតផលសរុប	គ.រ	សេវា	៤០	៤០	៤០	៤០	៤០	៤០	៤០	៤០	៤០	៤០	៤០	៤០

(ឧទាហរណ៍: ២០១៧ របាយការណ៍ប្រតិបត្តិការសេដ្ឋកិច្ច របស់ក្រសួងសេដ្ឋកិច្ច និងហិរញ្ញវត្ថុ)

គណនេយ្យសរុប

២០២៤ របាយការណ៍ប្រតិបត្តិការសេដ្ឋកិច្ច របស់ក្រសួងសេដ្ឋកិច្ច និងហិរញ្ញវត្ថុ

(ប្រភេទ) របាយការណ៍ប្រតិបត្តិការសេដ្ឋកិច្ច របស់ក្រសួងសេដ្ឋកិច្ច និងហិរញ្ញវត្ថុ

กลุ่มงานส่งเสริมการพัฒนาชุมชน
รับที่ 392
วันที่ 19 ก.ค. 64

ที่ ฉข ๐๐๑๑/๑๗๕๕



สำนักงานพัฒนาชุมชนจังหวัดฉะเชิงเทรา

เลขที่ 4481
รับที่ 19 ส.ค. 2564

วันที่ 19.2.64
 อำนวยการ ขงรสาร ส่งเสริม สารสนเทศ
สิ่งที่ส่งมาด้วย 6 มี ไม่มี

สำนักงานการปฏิรูปที่ดินจังหวัดฉะเชิงเทรา
ถนนเทพคุณากร ตำบลหน้าเมือง
อำเภอเมือง จังหวัดฉะเชิงเทรา ๒๔๐๐๐

๑๙ สิงหาคม ๒๕๖๔

เรื่อง อนุญาตดำเนินการโครงการพัฒนาพื้นที่ต้นแบบการพัฒนาคุณภาพชีวิตตามหลักทฤษฎีใหม่ ประยุกต์สู่ “โคก หนอง นา โมเดล” ในที่ดินภายใต้การกำกับดูแลของสำนักงานการปฏิรูปที่ดินเพื่อเกษตรกรรม

เรียน พัฒนาการจังหวัดฉะเชิงเทรา

อ้างถึง ๑. หนังสือจังหวัดฉะเชิงเทรา ที่ ๐๐๑๙/๕๙๑ ลงวันที่ ๑๒ พฤษภาคม ๒๕๖๔

ตามที่ สำนักงานพัฒนาชุมชนจังหวัดฉะเชิงเทรา ส่งเอกสารผู้สมัครเข้าร่วมโครงการพัฒนาพื้นที่ต้นแบบการพัฒนาคุณภาพชีวิตตามหลักทฤษฎีใหม่ ประยุกต์สู่ “โคก หนอง นา โมเดล” ในที่ดินภายใต้การกำกับดูแลของสำนักงานการปฏิรูปที่ดินเพื่อเกษตรกรรม ให้สำนักงานการปฏิรูปที่ดินจังหวัดฉะเชิงเทรา (ส.ป.ก.ฉะเชิงเทรา) รวมจำนวน ๑๓ ราย นั้น

ส.ป.ก. ฉะเชิงเทรา โดยคณะกรรมการปฏิรูปที่ดินจังหวัดฉะเชิงเทรา (คปจ.ฉะเชิงเทรา) ครั้งที่ ๑/๒๕๖๔ เมื่อวันที่ ๒๖ มกราคม ๒๕๖๔ มีมติคณะกรรมการพิจารณาอนุญาตให้ปฏิรูปที่ดินจังหวัดฉะเชิงเทรา เป็นผู้พิจารณาอนุญาตให้เข้าร่วมโครงการพัฒนาพื้นที่ต้นแบบการพัฒนาคุณภาพชีวิตตามหลักทฤษฎีใหม่ ประยุกต์สู่ “โคก หนอง นา โมเดล” โดยได้ตรวจสอบเอกสารหลักฐานการสมัครเข้าร่วมโครงการฯ จำนวน ๑๓ ราย พบว่า อยู่ในเขตปฏิรูปที่ดินและขุดบ่อน้ำไม่เกินร้อยละ ๕ ของพื้นที่ที่ได้รับอนุญาตให้เข้าทำประโยชน์จำนวน ๑๑ ราย จึงเห็นควรอนุญาตให้ความร่วมโครงการดังกล่าว โดยรายนายทองดี อุดม ที่อยู่บ้านเลขที่ ๒๓/๒ ม.๑๕ ต.ท่าตะเกียบ อ.ท่าตะเกียบ จ.ฉะเชิงเทรา และนายสุรพล วงษ์เส ที่อยู่บ้านเลขที่ ๖๐/๓ม. ๙ ต.คลองตะเกรา อ.ท่าตะเกียบ จ.ฉะเชิงเทรา อยู่ในพื้นที่คาบเกี่ยวเขตปฏิรูปที่ดิน ตามเอกสารแนบ

จึงเรียนมาเพื่อโปรดทราบ

ขอแสดงความนับถือ

(นางสาวมนิรส โพธิ์เจริญ)
ปฏิรูปที่ดินจังหวัดฉะเชิงเทรา

กลุ่มยุทธศาสตร์และการปฏิรูปที่ดิน

โทร. ๐ ๓๘๕๑ ๑๕๐๐ ต่อ ๑๖

โทรสาร ๐ ๓๘๕๑ ๑๕๐๐ ต่อ ๑๗

ไปรษณีย์อิเล็กทรอนิกส์ chachoengsao@alro.go.th


รายชื่อกลุ่มเป้าหมายการขอใช้พื้นที่ในเขตปฏิรูปที่ดินเพื่อเกษตรกรรม (สปก.) เพิ่มเติม
 สำหรับโครงการพัฒนาพื้นที่ต้นแบบการพัฒนาคุณภาพชีวิตตามหลักทฤษฎีใหม่ประยุกต์สู่ “โคก หนอง นา โมเดล”
 แผนงานที่ผู้ประกอบการและสังคมที่ได้รับความเสียหายจากภาวะขาดแคลนน้ำของโรคโควิด-19

ที่	อำเภอ	ตำบล	หมู่ที่	ชื่อหมู่บ้าน	บ้านเลขที่	ชื่อ - สกุล ผู้เข้าร่วมโครงการ	จำนวนพื้นที่ที่ครอบครอง		ชื่อ - สกุล เจ้าของกรรมสิทธิ์ยินยอมให้ใช้ที่ดิน	พื้นที่เข้าร่วม		จำนวนพื้นที่ที่ต้องการขุดสระน้ำ	หมายเหตุ
							ไร่	งาน		๑ ไร่	๓ ไร่		
๑	ท่าตะเกียบ	คลองตะเกรา	๒๐	หัวยานา	๕๘๘/๑	นางบัวคำ ว่างาม	๑๑	๓๐	นางบัวคำ ว่างาม	✓	๒๐๐ ตร.ว.		
๒	ท่าตะเกียบ	คลองตะเกรา	๒	หัวฝาย	๑๔๗/๔	นางผ่องพันธ์ ปิตตาทาสา	๙	๑	นางผ่องพันธ์ ปิตตาทาสา	✓	๗๕ ตร.ว.		
๓	ท่าตะเกียบ	ท่าตะเกียบ	๖	หนองประโยชน์	๑๓	น.ส. นฤมล สุขเกิด	๑๐	-	น.ส. นฤมล สุขเกิด	✓	๒๐๐ ตร.ว.		
๔	ท่าตะเกียบ	ท่าตะเกียบ	๖	หนองประโยชน์	๒๒	นางโชติกา สุรินทร์	๑๐	-	นางโชติกา สุรินทร์	✓	๗๕ ตร.ว.		
๕	ท่าตะเกียบ	ท่าตะเกียบ	๑๒	เนินกระบก	๓๐	นายวิวัฒน์ บุญส่ง	๘	๑	น.ส.สุจิตรา โยธี	✓	๒๐๐ ตร.ว.		
๖	ท่าตะเกียบ	ท่าตะเกียบ	๑๕	เขตลาด	๒๓/๒	นายทองดี อุดม	๓๖	๑	นายทองดี อุดม	✓	๒๐๐ ตร.ว.		
๗	ท่าตะเกียบ	คลองตะเกรา	๙	หัวตะปอก	๖๐/๗	นายสุรพล วงษ์เส	๔๐	๑	นายสุรพล วงษ์เส	✓	๒๐๐ ตร.ว.		
๘	สนามชัยเขต	ทุ่งพระยา	๑๕	ทางโค้ง	๑๒/๓	นางสมรีย พยพะ	๑๐	-	นางสมรีย พยพะ	✓	๗๕ ตร.ว.		
๙	สนามชัยเขต	ทุ่งพระยา	๑๐	คลองยายสร้อย	๒๙๑	นางนิยม สาธา	๑๒	๑	นางนิยม สาธา	✓	๒๐๐ ตร.ว.		
๑๐	สนามชัยเขต	ทุ่งพระยา	๑๓	ทุ่งวัว	๒๗๔/๒	นายชาติร์ สุพร	๘	-	นายประจักษ์ สุพร	✓	๒๐๐ ตร.ว.		
๑๑	สนามชัยเขต	ทุ่งพระยา	๕	มาบนาคี	๓๗	นางมัทมา นันทา	๒๘	๓	นายสุพล นันทา	✓	๗๕ ตร.ว.		
๑๒	สนามชัยเขต	ทุ่งพระยา	๑๖	ท่าพิวิต	๑๙	นายจำลอง ทองสืบ	๑	-	นายจำลอง ทองสืบ	✓	๗๕ ตร.ว.		

๐๑
 ๐๓
 (นายกิตติ กิลินบุญมา)
 นักวิชาการปฏิรูปที่ดินชำนาญการ


รายชื่อกลุ่มเป้าหมายการขอใช้พื้นที่ในเขตปฏิรูปที่ดินเพื่อเกษตรกรรม (สปก.) เพิ่มเติม
 สำหรับโครงการพัฒนาหมู่บ้านเศรษฐกิจพอเพียง กิจกรรมพัฒนาศูนย์เรียนรู้ทฤษฎีใหม่รูปแบบ “โคก หนอง นา โมเดล”
 ตามแผนการปฏิบัติงานและแผนการใช้จ่ายงบประมาณ ประจำปีงบประมาณ พ.ศ. ๒๕๖๔

ที่	อำเภอ	ตำบล	หมู่ที่	ชื่อหมู่บ้าน	บ้านเลขที่	ชื่อ - สกุล ผู้เข้าร่วมโครงการ	จำนวนพื้นที่ที่ครอบครอง		ชื่อ - สกุล เจ้าของกรรมสิทธิ์ยินยอมให้ใช้ที่ดิน	พื้นที่เข้าร่วม		จำนวนพื้นที่ที่ต้องการขุดสระน้ำ	หมายเหตุ
							ไร่	งาน		๑ ไร่	๓ ไร่		
๑	สนมชัยเขต	ทุ่งพระยະ	๕	มาบนาดี	๕๔	นายชำนาญ สองพล	๑๑	๑	นายชำนาญ สองพล	✓		๗๕ ตร.ว.	


 (นายพิทิต กิติยบุญมณ)

นักวิชาการปฏิรูปที่ดินชำนาญการ

(កម្រិតមធ្យម ជ្រុងឆ្នើម)

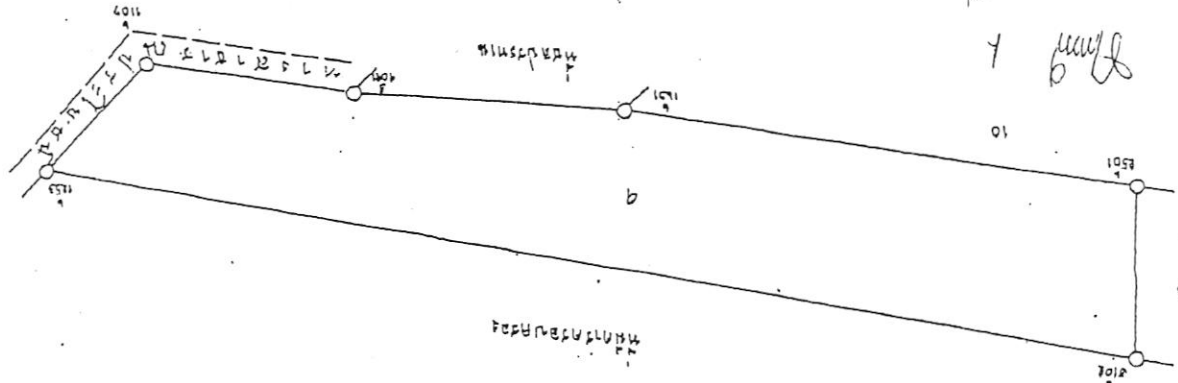


Handwritten notes and signatures on the left side of the document.

អង្គការសហប្រតិបត្តិការស្រុកស្រីសោភ័ណ ភូមិបឹងក្តៅ ឃុំសំរោងរាំង ខេត្តកោះកុង

យកប្រទេសជាមួយគ្នា និងការអភិវឌ្ឍន៍ គ្រប់លក្ខណៈ ឱ្យបានល្អ និងសម្រាប់ ការស្រាវជ្រាវ និងការស្រាវជ្រាវ ក្នុងការអភិវឌ្ឍន៍ គ្រប់លក្ខណៈ ឱ្យបានល្អ និងសម្រាប់

Handwritten notes on the right side of the document.



កម្រិត

០០០,០០០ : ០ ម៉ែត្រ ៧៧៧៧.៧៧ ០០០,០០០ : ០ ម៉ែត្រ ៧៧៧៧.៧៧


កម្រិត	០០០	០០០	០០០	០០០
យកប្រទេសជាមួយគ្នា	០០០	០០០	០០០	០០០
និងការអភិវឌ្ឍន៍ គ្រប់លក្ខណៈ	០០០	០០០	០០០	០០០
ឱ្យបានល្អ និងសម្រាប់	០០០	០០០	០០០	០០០
ការស្រាវជ្រាវ និងការស្រាវជ្រាវ	០០០	០០០	០០០	០០០
ក្នុងការអភិវឌ្ឍន៍ គ្រប់លក្ខណៈ	០០០	០០០	០០០	០០០
ឱ្យបានល្អ និងសម្រាប់	០០០	០០០	០០០	០០០

8161

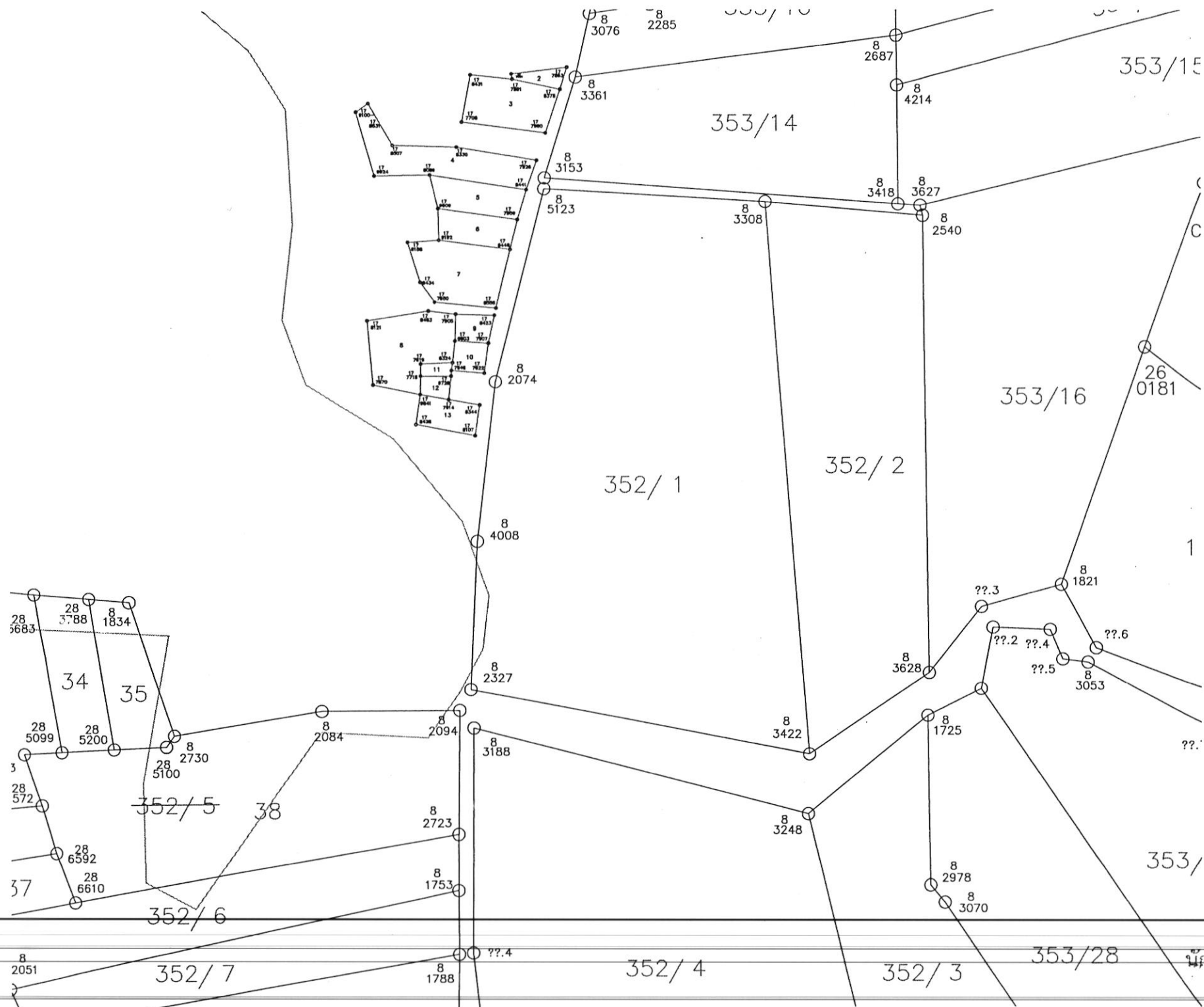
កម្រិតស្រុកស្រីសោភ័ណ ភូមិបឹងក្តៅ ឃុំសំរោងរាំង ខេត្តកោះកុង


កម្រិតស្រុកស្រីសោភ័ណ ភូមិបឹងក្តៅ ឃុំសំរោងរាំង ខេត្តកោះកុង

8161



(S. P. C. - 001)




 (นายกิตติ กลินบุญมา)
 นักวิชาการปฏิบัติการที่ดินชำนาญการ



ทำเนียบที่ดิน

แปลงเลขที่ 1
รฟว. ส.ป.ก.ที่

สำเนาบัญชีที่ดินในเขตปฏิรูปที่ดิน

เลขที่ ๕๒๑
เล่ม ๖ หน้า ๓๑
ที่ อำเภอ ทุ่งตะโก
จังหวัด ภูเก็ต

หนังสือขอยกเอาเข้าทำประโยชน์ในเขตปฏิรูปที่ดิน

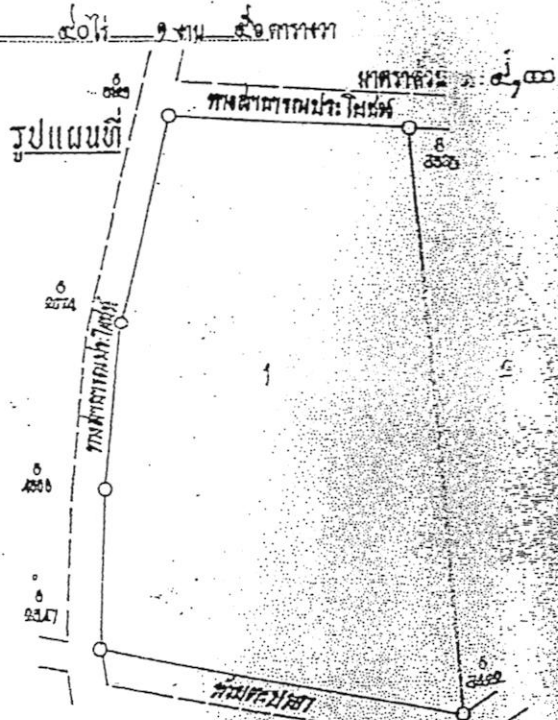
หนังสือขอยกเอาที่ดินเลขที่ _____ ตำบล _____ หมู่ที่ _____ อำเภอ _____ จังหวัด _____
 อยู่ตำบล _____ หมู่ที่ _____ ตำบล _____ อำเภอ _____ จังหวัด _____
 เนื้อที่ _____ ไร่ _____ งาน _____ ตารางวา
 ที่ดินอยู่เหนือที่จำทำประโยชน์เดิม _____ ไร่ _____ งาน _____ ตารางวา
 แปลงเลขที่ 1 ไร่ _____ งาน _____ ตารางวา

ในจำนวนนี้จำทำประมาณ ๕๐ ไร่ ๑ งาน ๕๖ ตารางวา

ลดเหลือในรฟว. ส.ป.ก. ๑ : ๕,๐๐



สรุปรวม ๒๖๗.๕



ผู้ถือหนังสือฉบับนี้ เป็นผู้ถือทำประโยชน์ในที่ดิน ตามกฎหมายว่าด้วยการปฏิรูปที่ดินเพื่อเกษตรกรรม
 แต่ต้องปฏิบัติตาม ระเบียบ กฎ ระเบียบข้อบังคับ และเงื่อนไข ที่คณะกรรมการปฏิรูปที่ดินเพื่อเกษตรกรรมกำหนด

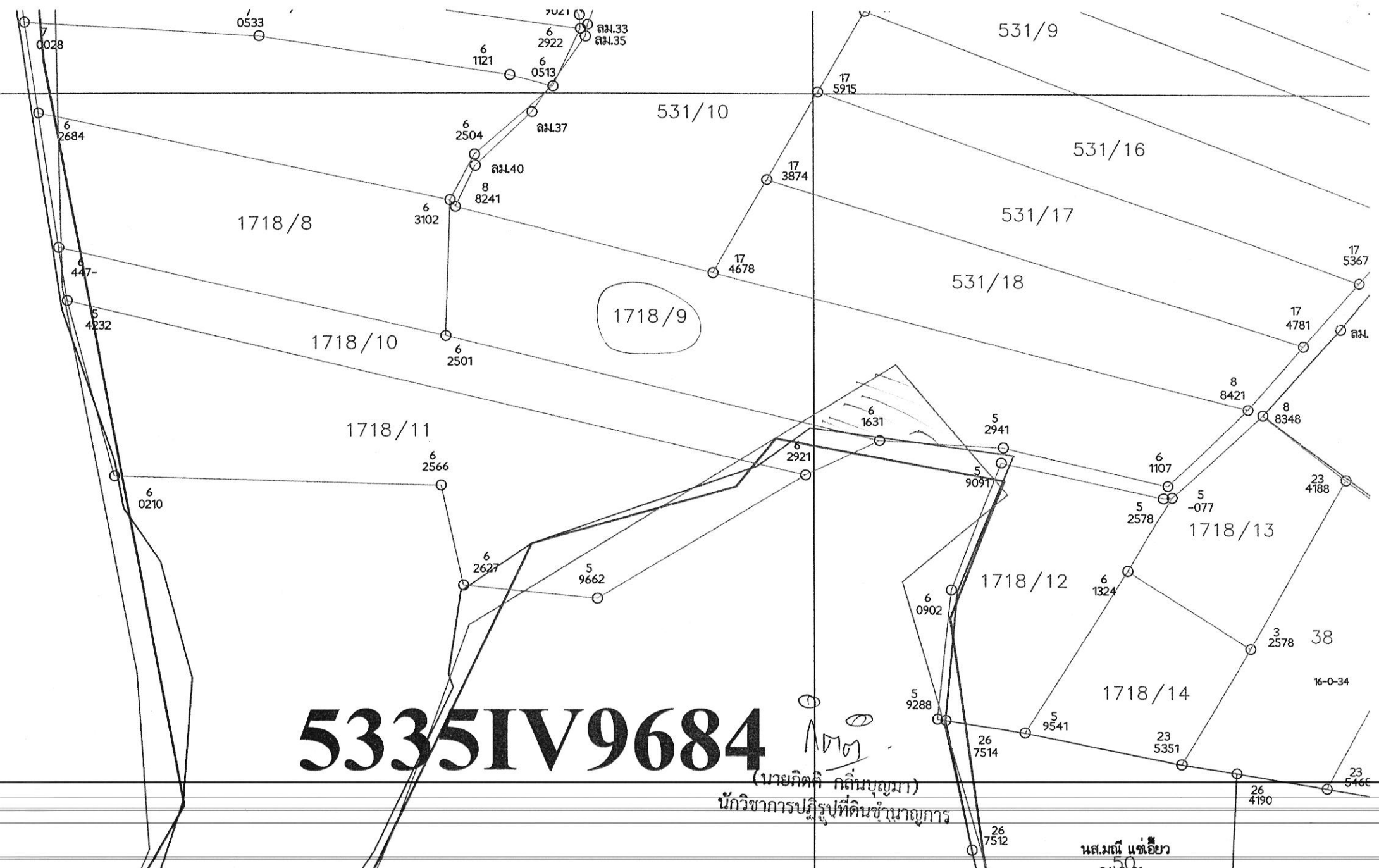
ขอใช้ ณ วันที่ ยี่สิบสาม เดือน เมษายน พ.ศ. สองพันห้าร้อยสามสิบหก

(นายประจักษ์ วัฒนวิเศษ)
 รองอธิบดีกรมที่ดิน
 กรมที่ดิน
 กระทรวงเกษตรและสหกรณ์

(นายศักดิ์ วัฒนวิเศษ)
 ปลัดทนายโทกรมที่ดิน
 กรมที่ดิน
 กระทรวงเกษตรและสหกรณ์

(นายกิตติ กลิ่นบุญ)
ทนายความ

นายประจักษ์ วัฒนวิเศษ
นายศักดิ์ วัฒนวิเศษ



5335IV9684

(นายภคิณี กติณบุญมา)
 นักวิชาการปฏิรูปที่ดินชำนาญการ

พ.ศ. ๒๕๕๑

กลุ่มงานส่งเสริมการพัฒนาชุมชน
รับที่ 393
วันที่ 19 ก.ค. 64



สำนักงานพัฒนาชุมชนจังหวัดฉะเชิงเทรา
เลขรับที่ 4479
รับวันที่ 19 ส.ค. 2564 เวลา 13:23 น.
 อำนวยการ ขงจตุรตถ์ ส่งเสริม สารสนเทศ
สิ่งที่ส่งมาด้วย 0 มี ไม่มี

ที่ ฉช ๐๐๑๑/๑๖๘๖

สำนักงานการปฏิรูปที่ดินจังหวัดฉะเชิงเทรา
ถนนเทพคุณากร ตำบลหน้าเมือง
อำเภอเมือง จังหวัดฉะเชิงเทรา ๒๔๐๐๐

๑๑ สิงหาคม ๒๕๖๔

เรื่อง อนุญาตดำเนินการโครงการพัฒนาพื้นที่ต้นแบบการพัฒนาคุณภาพชีวิตตามหลักทฤษฎีใหม่ ประยุกต์สู่ “โคก หนอง นา โมเดล” ในที่ดินภายใต้การกำกับดูแลของสำนักงานการปฏิรูปที่ดินเพื่อเกษตรกรรม

เรียน พัฒนาการจังหวัดฉะเชิงเทรา

อ้างถึง ๑. หนังสือจังหวัดฉะเชิงเทรา ที่ ๐๐๑๙/๖๗๔ ลงวันที่ ๒๘ พฤษภาคม ๒๕๖๔

ตามที่ สำนักงานพัฒนาชุมชนจังหวัดฉะเชิงเทรา ส่งเอกสารผู้สมัครเข้าร่วมโครงการพัฒนาพื้นที่ต้นแบบการพัฒนาคุณภาพชีวิตตามหลักทฤษฎีใหม่ ประยุกต์สู่ “โคก หนอง นา โมเดล” ในที่ดินภายใต้การกำกับดูแลของสำนักงานการปฏิรูปที่ดินเพื่อเกษตรกรรม ให้สำนักงานการปฏิรูปที่ดินจังหวัดฉะเชิงเทรา (ส.ป.ก.ฉะเชิงเทรา) รวมจำนวน ๒ ราย นั้น

ส.ป.ก. ฉะเชิงเทรา โดยคณะกรรมการปฏิรูปที่ดินจังหวัดฉะเชิงเทรา (คปจ.ฉะเชิงเทรา) ครั้งที่ ๑/๒๕๖๔ เมื่อวันที่ ๒๖ มกราคม ๒๕๖๔ มีมติคณะกรรมการพิจารณาอบหมายให้ปฏิรูปที่ดินจังหวัดฉะเชิงเทรา เป็นผู้พิจารณาอนุญาตให้เข้าร่วมโครงการพัฒนาพื้นที่ต้นแบบการพัฒนาคุณภาพชีวิตตามหลักทฤษฎีใหม่ ประยุกต์สู่ “โคก หนอง นา โมเดล” โดยได้ตรวจสอบเอกสารหลักฐานการสมัครเข้าร่วมโครงการจำนวน ๒ ราย พบว่า อยู่ในเขตปฏิรูปที่ดินและชุดบ่อน้ำไม่เกินร้อยละ ๕ ของพื้นที่ได้รับอนุญาตให้เข้าทำประโยชน์ทั้ง ๒ ราย จึงเห็นควรอนุญาตให้ความร่วมโครงการดังกล่าว ตามเอกสารแนบ

จึงเรียนมาเพื่อโปรดทราบ

ขอแสดงความนับถือ

(นางสาวชนิรส โพธิ์เจริญ)
ปฏิรูปที่ดินจังหวัดฉะเชิงเทรา

กลุ่มยุทธศาสตร์และการปฏิรูปที่ดิน
โทร. ๐ ๓๘๕๑ ๑๕๐๐ ต่อ ๑๖
โทรสาร ๐ ๓๘๕๑ ๑๕๐๐ ต่อ ๑๗
ไปรษณีย์อิเล็กทรอนิกส์ chachoengsao@alro.go.th

รายชื่อกลุ่มเป้าหมายการขอใช้พื้นที่ในเขตปฏิรูปที่ดินเพื่อการเกษตรกรรม (สปก.) เพิ่มเติม
 สำหรับโครงการพัฒนาพื้นที่ต้นแบบการพัฒนาคุณภาพชีวิตตามหลักทฤษฎีใหม่ประยุกต์สู่ “โคก หนอง นา โมเดล”
 แผนงานฟื้นฟูเศรษฐกิจและสังคมที่ได้รับผลกระทบจากการระบาดของโรคติดเชื้อไวรัสโคโรนา ๒๐๑๙

ที่	อำเภอ	ตำบล	หมู่ที่	ชื่อหมู่บ้าน	บ้านเลขที่	ชื่อ - สกุล ผู้เข้าร่วมโครงการ	จำนวนพื้นที่ที่ครอบครอง		ชื่อ - สกุล เจ้าของ กรรมสิทธิ์ยินยอมให้ใช้ที่ดิน	พื้นที่เข้าร่วม		จำนวนพื้นที่ที่ ต้องการจัดสรร	หมายเหตุ
							ไร่	งาน		๑ ไร่	๓ ไร่		
๑	ท่าตะเกอง	ท่าตะเกอง	๘	หนองปลิว	๖๗	นางสมัย สมาน	๑๒	-	นางสมัย สมาน	๑ ไร่	✓	๒๐๐ ไร่	
๒	ท่าตะเกอง	ท่าตะเกอง	๙	อ่างเดย	๓๗๒/๑	นายวิษ ทรัพย์ประสาน	๔	๒	นายวิษ ทรัพย์ประสาน	๑ ไร่	✓	๒๐๐ ไร่	

๑๑
 ๒๗
 (นายกิตติ กลิ่นบุญมา)
 นักวิชาการปฏิรูปที่ดินชำนาญการ

กลุ่มงานส่งเสริมการพัฒนาชุมชน
รับที่ 324
วันที่ 19 กย. 64

ที่ ฉช ๐๐๑๑/๑๙๖๓



สำนักงานพัฒนาชุมชนจังหวัดฉะเชิงเทรา

เลขที่ ๑๙ ส.ค. 2564 449๑

รับวันที่ 19 ส.ค. 2564 เวลา 12.24 น.

ควบคุมการ อนุมัติ ส่งเสริม สารสนเทศ
รับที่ส่งมาด้วย มี ไม่มี

สำนักงานการปฏิรูปที่ดินจังหวัดฉะเชิงเทรา
ถนนเทพคุณากร ตำบลหน้าเมือง
อำเภอเมือง จังหวัดฉะเชิงเทรา ๒๔๐๐๐

๑๙ สิงหาคม ๒๕๖๔

เรื่อง อนุญาตดำเนินการโครงการพัฒนาพื้นที่ต้นแบบการพัฒนาคุณภาพชีวิตตามหลักทฤษฎีใหม่ ประยุกต์สู่ “โคก หนอง นา โมเดล” ในที่ดินภายใต้การกำกับดูแลของสำนักงานการปฏิรูปที่ดินเพื่อเกษตรกรรม

เรียน พัฒนาการจังหวัดฉะเชิงเทรา

อ้างถึง ๑. หนังสือจังหวัดฉะเชิงเทรา ที่ ๐๐๑๙/๘๓๓ ลงวันที่ ๒๒ มิถุนายน ๒๕๖๔

ตามที่ สำนักงานพัฒนาชุมชนจังหวัดฉะเชิงเทรา ส่งเอกสารผู้สมัครเข้าร่วมโครงการพัฒนาพื้นที่ต้นแบบการพัฒนาคุณภาพชีวิตตามหลักทฤษฎีใหม่ ประยุกต์สู่ “โคก หนอง นา โมเดล” ในที่ดินภายใต้การกำกับดูแลของสำนักงานการปฏิรูปที่ดินเพื่อเกษตรกรรม ให้สำนักงานการปฏิรูปที่ดินจังหวัดฉะเชิงเทรา (ส.ป.ก.ฉะเชิงเทรา) รวมจำนวน ๔ ราย นั้น

ส.ป.ก. ฉะเชิงเทรา โดยคณะกรรมการปฏิรูปที่ดินจังหวัดฉะเชิงเทรา (คปจ.ฉะเชิงเทรา) ครั้งที่ ๑/๒๕๖๔ เมื่อวันที่ ๒๖ มกราคม ๒๕๖๔ มีมติคณะกรรมการพิจารณามอบหมายให้ปฏิรูปที่ดินจังหวัดฉะเชิงเทรา เป็นผู้พิจารณาอนุญาตให้เข้าร่วมโครงการพัฒนาพื้นที่ต้นแบบการพัฒนาคุณภาพชีวิตตามหลักทฤษฎีใหม่ ประยุกต์สู่ “โคก หนอง นา โมเดล” โดยได้ตรวจสอบเอกสารหลักฐานการสมัครเข้าร่วมโครงการฯ จำนวน ๔ ราย พบว่า อยู่ในเขตปฏิรูปที่ดินและขุดบ่อน้ำไม่เกินร้อยละ ๕ ของพื้นที่ที่ได้รับอนุญาตให้เข้าทำประโยชน์จำนวน ๓ ราย จึงเห็นควรอนุญาตให้ความร่วมโครงการดังกล่าว โดยรายนายมนตรี คชาชัย ที่อยู่บ้านเลขที่ ๑๗ ม.๑๖ ต.ทุ่งพระยา อ.สนามชัยเขต จ.ฉะเชิงเทรา อยู่ในพื้นที่คาบเกี่ยวเขตปฏิรูปที่ดินตามเอกสารแนบ

จึงเรียนมาเพื่อโปรดทราบ

ขอแสดงความนับถือ

(นางสาวมนิรา โพธิ์เจริญ)
ปฏิรูปที่ดินจังหวัดฉะเชิงเทรา

กลุ่มยุทธศาสตร์และการปฏิรูปที่ดิน

โทร. ๐ ๓๘๕๑ ๑๕๐๐ ต่อ ๑๖

โทรสาร ๐ ๓๘๕๑ ๑๕๐๐ ต่อ ๑๗

ไปรษณีย์อิเล็กทรอนิกส์ chachoengsao@alro.go.th



คำแถลงชื่อกิจ

แปลงเลขที่ 16

บริเวณ ไร่ ส.ป.ก. ที่/กลุ่มที่ 892

สารบัญชทะเบียนที่ดินในเขตปฏิรูปที่ดิน

เลขที่ 8088

เล่ม 81 หน้า 88

อำเภอ สนาบชัยเขต

จังหวัด ฉะเชิงเทรา

ทับรังสีอนุญาตให้เข้าทำประโยชน์ในเขตปฏิรูปที่ดิน

หนังสืออนุญาตฉบับนี้ออกให้แก่ นางสาววาสนา วิชาชัย

อยู่บ้านเลขที่ 17 หมู่ที่ 16 ต.ระยอง อ.สนาบชัยเขต จ.ฉะเชิงเทรา

ตำบล หงพระยา อำเภอ สนาบชัยเขต จังหวัด ฉะเชิงเทรา

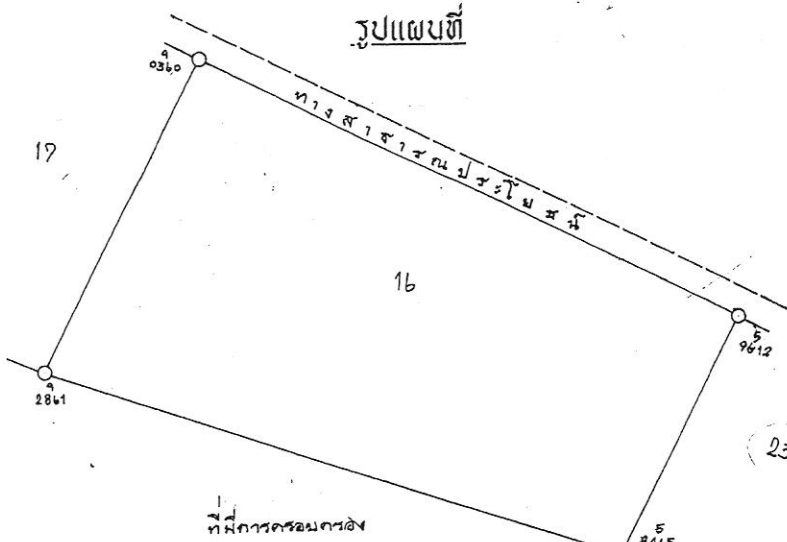
เพื่ออนุญาตให้เข้าทำประโยชน์ในที่ดิน เกษตรกรรม ในเขตปฏิรูปที่ดิน

แปลงเลขที่ 16 บริเวณ ส.ป.ก. ที่

ในจำนวนเนื้อที่ประมาณ ๕ ไร่ งาน ตารางวา

มาตราส่วนในระวาง ส.ป.ก. ๑ : ๕,๐๐๐

มาตราส่วน ๑ : ๕,๐๐๐



ผู้ถือหนังสือฉบับนี้ เป็นผู้มีสิทธิเข้าทำประโยชน์ในที่ดิน ตามกฎหมายว่าด้วยการปฏิรูปที่ดินเพื่อเกษตรกรรมและต้องปฏิบัติตาม ระเบียบ กฎ ข้อบังคับ และเงื่อนไข ที่คณะกรรมการการปฏิรูปที่ดินเพื่อเกษตรกรรมกำหนด

ออกให้ ณ วันที่ ๒๒ กรกฎาคม พ.ศ. ๒๕๒๓ สิบห้าวัน



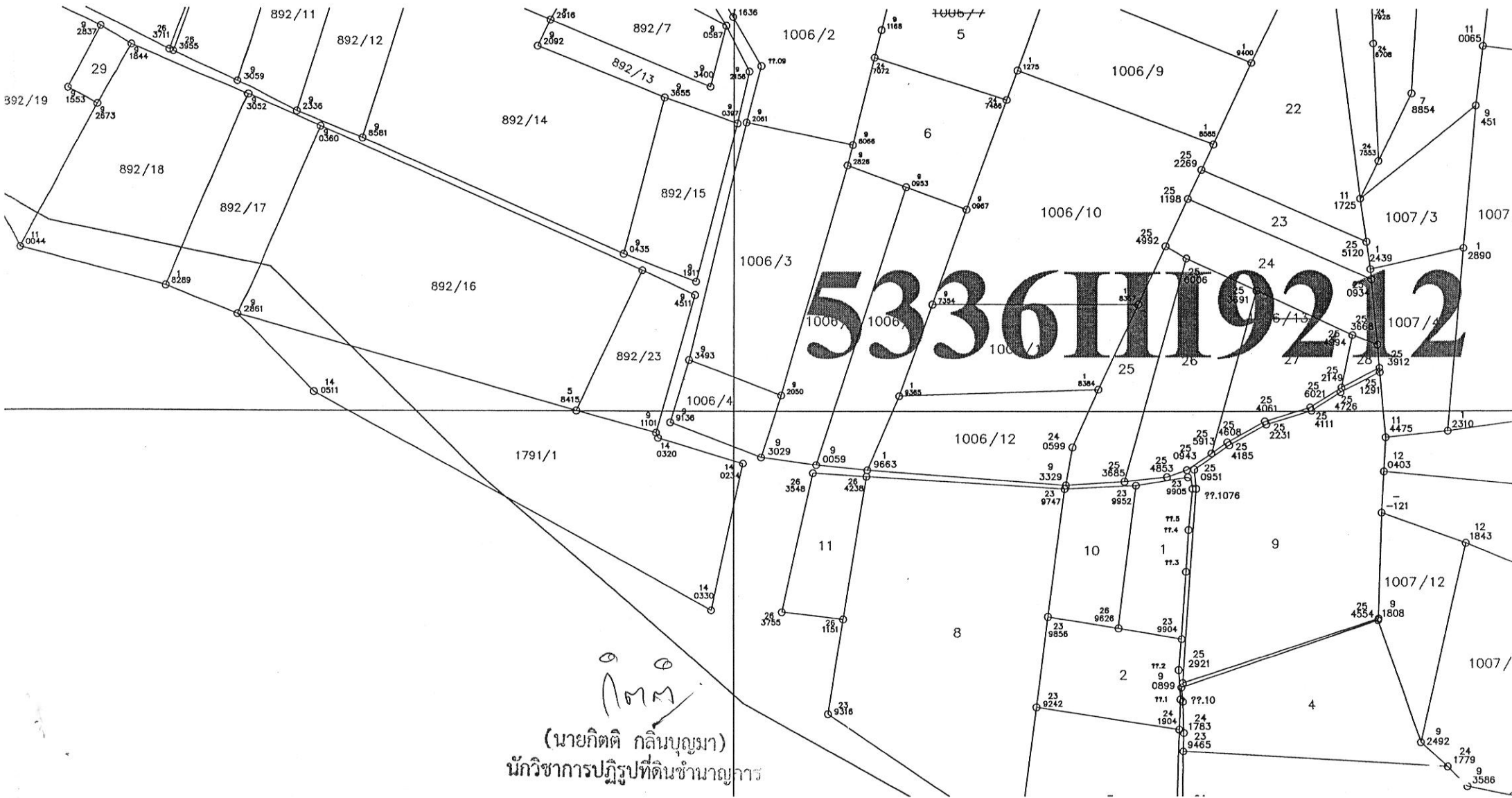
(นายกิตติ กลิ่นบุญมา)
นักวิชาการปฏิรูปที่ดินชำนาญการ

ผู้เขียน
ผู้ตรวจ

น.ส. ดาวรุ่ง สาทิ
ผู้เขียนแผนที่
ผู้ตรวจแผนที่

40- 025518

วิภาดา สุภาพงษ์
อำนวยการ



536119212

กมล
 (นายกิตติ กลินบุญมา)
 นักวิชาการปฏิรูปที่ดินชำนาญการ