



ที่ ฉช ๐๐๑๙/ว ๓๕๑๐

ศาลากลางจังหวัดเชียงใหม่

ถนนเรืองวุฒิ ฉช ๒๔๐๐๐

๑๔ มิถุนายน ๒๕๖๔

เรื่อง การดำเนินการยุทธการพิชิตยาเสพติด ด้วยแนวคิดวิถีชีวิตใหม่เนื่องในวันต่อต้านยาเสพติดโลก (๒๖ มิถุนายน) ประจำปี ๒๕๖๔ ของกรมการพัฒนาชุมชน

เรียน นายอำเภอ

สิ่งที่ส่งมาด้วย ๑. ทะเบียนรายชื่อหมู่บ้านกองทุนแม่ของแผ่นดินจังหวัดเชียงใหม่ จำนวน ๑ ชุด
๒. แบบรายงานผลการดำเนินกิจกรรมฯ จำนวน ๑ ชุด

ด้วยกรมการพัฒนาชุมชน ได้แจ้งแนวทางการขับเคลื่อนยุทธการพิชิตภัยยาเสพติด ด้วยแนวคิดวิถีชีวิตใหม่ เนื่องในวันต่อต้านยาเสพติดโลก (๒๖ มิถุนายน) ประจำปี ๒๕๖๔ ของกรมการพัฒนาชุมชน ในกิจกรรมพลังเครือข่ายกองทุนแม่ของแผ่นดินร่วมกับพลังสตรี Re X-ray หมู่บ้านกองทุนแม่ของแผ่นดินโดยมีวัตถุประสงค์ เพื่อค้นหาผู้เสพ/ผู้ติดยาเสพติด นำเข้าสู่กระบวนการบำบัดแบบสมัครใจของสาธารณสุข และรณรงค์ประชาสัมพันธ์สร้างการรับรู้เกี่ยวกับโทษพิษภัยของยาเสพติดแก่เยาวชน และสมาชิกกองทุนแม่ของแผ่นดิน โดยใช้กลไกของคณะกรรมการเครือข่ายกองทุนแม่ของแผ่นดินหมู่บ้านร่วมกับคณะกรรมการพัฒนาสตรีหมู่บ้าน เป็นกลไกในการดำเนินการ

เพื่อให้การขับเคลื่อนยุทธการพิชิตยาเสพติด ด้วยแนวคิดวิถีชีวิตใหม่เนื่องในวันต่อต้านยาเสพติดโลก (๒๖ มิถุนายน) ประจำปี ๒๕๖๔ ของกรมการพัฒนาชุมชน กิจกรรมพลังเครือข่ายกองทุนแม่ของแผ่นดินและพลังสตรี Re X-ray หมู่บ้านกองทุนแม่ของแผ่นดินเป็นไปตามวัตถุประสงค์ จึงขอให้อำเภอมอบหมายพัฒนาการอำเภอ ศึกษาแนวทางการดำเนินกิจกรรมฯ และประสานคณะกรรมการกองทุนแม่ของแผ่นดินหมู่บ้าน คณะกรรมการพัฒนาสตรีหมู่บ้าน (กพสม.) คณะกรรมการเครือข่ายกองทุนแม่ของอำเภอ และคณะกรรมการพัฒนาสตรีอำเภอ (กพสอ.) ดำเนินการ ดังนี้

๑. ตรวจสอบ (Re X-ray) โดยค้นหาผู้เสพ/ผู้ติดยาเสพติดในหมู่บ้าน/ชุมชนทุกครัวเรือน พร้อมให้ข้อมูลด้านการป้องกันแก้ไขปัญหายาเสพติด และคัดกรองเยาวชนกลุ่มเสี่ยง/ผู้ติดยาเสพติดให้เข้าสู่ระบบการบำบัดรักษาในระบบสมัครใจ เพื่อลดจำนวนผู้ติดยาเสพติด โดยประสานงานกับหน่วยงานที่เกี่ยวข้อง ได้แก่ ศูนย์ปฏิบัติการป้องกันและปราบปรามยาเสพติดอำเภอ/สสอ.

๒. รณรงค์ประชาสัมพันธ์สร้างการรับรู้เกี่ยวกับพิษภัยยาเสพติด โดยผ่านทางหอกระจายข่าวหมู่บ้าน การประชุมหมู่บ้าน การออกพบปะครัวเรือนสมาชิกกองทุน การประชาสัมพันธ์ผ่าน Line กลุ่มต่างๆ ของหมู่บ้าน

๓. เชิญชวนเยาวชนกลุ่มเสี่ยง/ผู้ติดยาเสพติดหลังผ่านการบำบัดเข้ามามีส่วนร่วมของหมู่บ้าน/ชุมชน เพื่อสร้างความเข้มแข็งของเยาวชนกลุ่มเสี่ยง ลดปัญหาการแพร่ระบาดของยาเสพติด เช่นการออกกำลังกาย การสร้างสัมมาชีพชุมชน การปลูกผักสวนครัวสร้างความมั่นคงทางอาหาร กิจกรรมเอามื้อความสามัคคี

๔. รายงานผลการดำเนินงานตามแบบที่กำหนดและจัดส่งให้จังหวัดทราบภายในวันที่ ๒๓ มิถุนายน ๒๕๖๔ ด้วยเอกสารและไฟล์ข้อมูลทาง Line : สุคนธ์ เจียรมาศ (สิ่งที่ส่งมาด้วย ๒)

/ทั้งนี้....

ทั้งนี้ การดำเนินการในกิจกรรมดังกล่าว ให้อำเภอพิจารณาถึงความเหมาะสม และสอดคล้องกับบริบทของพื้นที่อย่างรอบคอบ และปฏิบัติตามมาตรการเฝ้าระวัง ป้องกัน ควบคุม และลดความเสี่ยงการแพร่ระบาดของโรคติดเชื้อไวรัสโคโรนา 2019 (COVID-19) รวมถึงมาตรการอื่นๆที่เกี่ยวข้องจากภาครัฐอย่างเคร่งครัด

จึงเรียนมาเพื่อโปรดพิจารณา

ขอแสดงความนับถือ



(นายวรณัฐ ตีระประเสริฐสิน)
พัฒนาการจังหวัด ปฏิบัติราชการแทน
ผู้ว่าราชการจังหวัดฉะเชิงเทรา

สำนักงานพัฒนาชุมชนจังหวัด
กลุ่มงานยุทธศาสตร์การพัฒนาชุมชน
โทร.๐๓๘-๕๑๑-๒๓๙



รายชื่อหมู่บ้าน/ชุมชน กองทุนแม่ของแผ่นดิน
จังหวัดฉะเชิงเทรา

ที่	พื้นที่				ปีที่ได้รับ พระราชทาน
	อำเภอ/เขต	ตำบล/แขวง	หมู่บ้าน/ชุมชน	หมู่ที่	
๑	อำเภอเมืองฉะเชิงเทรา	ท่าไข่	หมู่	๕	๒๕๕๗
๒	อำเภอเมืองฉะเชิงเทรา	ท่าไข่	คลองเอวจรเข้	๑๑	๒๕๔๙
๓	อำเภอเมืองฉะเชิงเทรา	ท่าไข่	บึงสามเสร็จ	๑๔	๒๕๕๒
๔	อำเภอเมืองฉะเชิงเทรา	บ้านใหม่	สายชล	๒	๒๕๕๗
๕	อำเภอเมืองฉะเชิงเทรา	บางตีนเป็ด	ตรงข้ามวัดโสธร	๒	๒๕๕๐
๖	อำเภอเมืองฉะเชิงเทรา	บางตีนเป็ด	บางตีนเป็ด	๗	๒๕๕๖
๗	อำเภอเมืองฉะเชิงเทรา	บางตีนเป็ด	บางตีนเป็ด	๙	๒๕๕๕
๘	อำเภอเมืองฉะเชิงเทรา	บางแก้ว	สัมปทวน	๒	๒๕๕๐
๙	อำเภอเมืองฉะเชิงเทรา	บางแก้ว	วังอ้ายเนื้อ	๖	๒๕๕๖
๑๐	อำเภอเมืองฉะเชิงเทรา	บางแก้ว	คู้กบ	๗	๒๕๖๐
๑๑	อำเภอเมืองฉะเชิงเทรา	บางขวัญ	บางขวัญ	๘	๒๕๕๐
๑๒	อำเภอเมืองฉะเชิงเทรา	คลองนครเนื่องเขต	สี่แยกท่าไข่	๑๓	๒๕๕๕
๑๓	อำเภอเมืองฉะเชิงเทรา	คลองนครเนื่องเขต	คลองนครเนื่องเขต	๑๗	๒๕๕๒
๑๔	อำเภอเมืองฉะเชิงเทรา	วังตะเคียน	คลองนา	๑๐	๒๕๖๒
๑๕	อำเภอเมืองฉะเชิงเทรา	โสธร	หุบใน	๕	๒๕๕๐
๑๖	อำเภอเมืองฉะเชิงเทรา	บางพระ	บางเสา	๑	๒๕๖๑
๑๗	อำเภอเมืองฉะเชิงเทรา	บางพระ	ท่าอิฐ	๒	๒๕๔๘
๑๘	อำเภอเมืองฉะเชิงเทรา	บางพระ	คลองบางพระ	๕	๒๕๕๙
๑๙	อำเภอเมืองฉะเชิงเทรา	บางกะไห	คลองบางกะไห	๒	๒๕๕๐
๒๐	อำเภอเมืองฉะเชิงเทรา	บางกะไห	บางเตย	๔	๒๕๕๒
๒๑	อำเภอเมืองฉะเชิงเทรา	บางกะไห	บางเรื่อน	๙	๒๕๕๖
๒๒	อำเภอเมืองฉะเชิงเทรา	คลองเปรง	สมอเซ	๑๐	๒๕๕๗
๒๓	อำเภอเมืองฉะเชิงเทรา	คลองอุดมชลจร	วัดคู้เกษมสโมสร	๓	๒๕๕๘
๒๔	อำเภอเมืองฉะเชิงเทรา	คลองหลวงแพ่ง	คลองเจ้า	๑๓	๒๕๔๙
๒๕	อำเภอเมืองฉะเชิงเทรา	บางเตย	ดอนกา	๑	๒๕๕๓
๒๖	อำเภอเมืองฉะเชิงเทรา	บางเตย	บางกระโหลก	๔	๒๕๕๐
๒๗	อำเภอเมืองฉะเชิงเทรา	บางเตย	คลองวังปลานัก	๑๐	๒๕๕๓
๒๘	อำเภอเมืองฉะเชิงเทรา	บางเตย	แพรกวิหารแก้ว	๑๑	๒๕๕๑
๒๙	อำเภอเมืองฉะเชิงเทรา	บางเตย	แพรกชุมรุ่ม	๑๓	๒๕๕๒
๓๐	เทศบาลเมืองฉะเชิงเทรา		○ โสธร ๑	๑	๒๕๔๘
๓๑	เทศบาลเมืองฉะเชิงเทรา		○ สถานีรถไฟ	๗	๒๕๔๙
๓๒	เทศบาลเมืองฉะเชิงเทรา		○ ตลาดบน(บ้านใหม่)	๑๕	๒๕๖๑

๓๓	อำเภอบางคล้า	บางสวน	ตลาดใหม่	๑	๒๕๔๘
๓๔	อำเภอบางคล้า	บางสวน	คลองบางคล้า	๔	๒๕๖๒
๓๕	อำเภอบางคล้า	บางกระเจ็ด	บางต้นไทร	๓	๒๕๕๓
๓๖	อำเภอบางคล้า	บางกระเจ็ด	บางกระพ้อ	๔	๒๕๕๐
๓๗	อำเภอบางคล้า	บางกระเจ็ด	บางกระदान	๖	๒๕๕๑
๓๘	อำเภอบางคล้า	บางกระเจ็ด	สลิดใหญ่	๘	๒๕๕๐
๓๙	อำเภอบางคล้า	ปากน้ำ	บ้านวังสะแก	๓	๒๕๕๘
๔๐	อำเภอบางคล้า	ปากน้ำ	บ้านหลังวัด	๗	๒๕๖๑
๔๑	อำเภอบางคล้า	ท่าทองกลาง	หนองปรือ	๖	๒๕๔๙
๔๒	อำเภอบางคล้า	สาวชะโงก	ต้นสำโรง	๒	๒๕๖๐
๔๓	อำเภอบางคล้า	สาวชะโงก	คลองสะเดา	๓	๒๕๔๙
๔๔	อำเภอบางคล้า	สาวชะโงก	บางหัวเลน	๔	๒๕๕๙
๔๕	อำเภอบางคล้า	เสม็ดเหนือ	หมู่ใหญ่	๑	๒๕๕๕
๔๖	อำเภอบางคล้า	เสม็ดเหนือ	บางกระพ้อ	๖	๒๕๕๕
๔๗	อำเภอบางคล้า	เสม็ดใต้	สนามช้าง	๔	๒๕๕๖
๔๘	อำเภอบางคล้า	เสม็ดใต้	ดอนทับไก่อ	๖	๒๕๕๐
๔๙	อำเภอบางคล้า	หัวไทร	กล้วย	๒	๒๕๕๐
๕๐	อำเภอบางคล้า	หัวไทร	ทางข้ามน้อย	๔	๒๕๕๗
๕๑	อำเภอบางคล้า	หัวไทร	ลาดโคก	๗	๒๕๕๒
๕๒	อำเภอบางน้ำเปรี้ยว	บางน้ำเปรี้ยว	โพธิ์เย็น	๖	๒๕๕๕
๕๓	อำเภอบางน้ำเปรี้ยว	บางน้ำเปรี้ยว	ลำอ้ายสอ	๙	๒๕๕๒
๕๔	อำเภอบางน้ำเปรี้ยว	บางน้ำเปรี้ยว	เทพยา	๑๐	๒๕๕๘
๕๕	อำเภอบางน้ำเปรี้ยว	บางชนาก	ต้นสำโรง	๘	๒๕๕๐
๕๖	อำเภอบางน้ำเปรี้ยว	บางชนาก	ประจำรัง	๑๐	๒๕๕๓
๕๗	อำเภอบางน้ำเปรี้ยว	สิงโตทอง	คลอง ๒๐	๕	๒๕๕๗
๕๘	อำเภอบางน้ำเปรี้ยว	สิงโตทอง	คลอง ๒๐	๖	๒๕๕๒
๕๙	อำเภอบางน้ำเปรี้ยว	สิงโตทอง	คลอง ๒๐	๘	๒๕๕๙
๖๐	อำเภอบางน้ำเปรี้ยว	หมอนทอง	คลอง ๑๘	๖	๒๕๔๙
๖๑	อำเภอบางน้ำเปรี้ยว	หมอนทอง	คลอง ๑๘	๗	๒๕๕๒
๖๒	อำเภอบางน้ำเปรี้ยว	หมอนทอง	คลอง ๑๘	๑๑	๒๕๕๐
๖๓	อำเภอบางน้ำเปรี้ยว	บึงน้ำรักษ์	คลอง ๑๔	๔	๒๕๕๐
๖๔	อำเภอบางน้ำเปรี้ยว	บึงน้ำรักษ์	คลอง ๑๕	๑๓	๒๕๕๖
๖๕	อำเภอบางน้ำเปรี้ยว	บึงน้ำรักษ์	คลองหกวา	๑๔	๒๕๕๒
๖๖	อำเภอบางน้ำเปรี้ยว	ดอนเกาะกา	คลองหกวา	๑๓	๒๕๕๑
๖๗	อำเภอบางน้ำเปรี้ยว	โยธะกา	คลอง ๑๙	๓	๒๕๖๒
๖๘	อำเภอบางน้ำเปรี้ยว	โยธะกา	คลอง ๒๐	๘	๒๕๕๗

๑๐๕	อำเภอบ้านโพธิ์	บ้านโพธิ์	คลองขุดแค	๓	๒๕๖๒
๑๐๖	อำเภอบ้านโพธิ์	เกาะไร่	คลองจรเข้ข้อย	๒	๒๕๔๙
๑๐๗	อำเภอบ้านโพธิ์	เกาะไร่	คลองแขวงกลั่น	๓	๒๕๕๕
๑๐๘	อำเภอบ้านโพธิ์	เกาะไร่	คลองเกาะไร่	๕	๒๕๖๐
๑๐๙	อำเภอบ้านโพธิ์	คลองขุด	ไผ่แถว	๒	๒๕๕๗
๑๑๐	อำเภอบ้านโพธิ์	คลองขุด	ชวดสนามเถื่อน	๓	๒๕๕๑
๑๑๑	อำเภอบ้านโพธิ์	คลองบ้านโพธิ์	ปากคลองบ้านโพธิ์	๑	๒๕๔๙
๑๑๒	อำเภอบ้านโพธิ์	คลองประเวศ	คลองประเวศ	๑	๒๕๕๒
๑๑๓	อำเภอบ้านโพธิ์	คลองประเวศ	คลองลัดยายหรั่ง	๒	๒๕๕๑
๑๑๔	อำเภอบ้านโพธิ์	ดอนทราย	ทางหลวง	๑	๒๕๕๘
๑๑๕	อำเภอบ้านโพธิ์	ดอนทราย	ดอนทราย	๓	๒๕๕๒
๑๑๖	อำเภอบ้านโพธิ์	เทพราช	ปากคลองขุนพิทักษ์	๑	๒๕๕๐
๑๑๗	อำเภอบ้านโพธิ์	เทพราช	ปากลัดยายมุด	๒	๒๕๕๕
๑๑๘	อำเภอบ้านโพธิ์	ท่าพลับ	บางกรูด	๑	๒๕๕๒
๑๑๙	อำเภอบ้านโพธิ์	หนองตึนบก	ข้างวัดอินทาราม	๑	๒๕๕๐
๑๒๐	อำเภอบ้านโพธิ์	หนองตึนบก	โรงหลวง	๓	๒๕๕๖
๑๒๑	อำเภอบ้านโพธิ์	หนองบัว	ดอนสีนนท์	๓	๒๕๕๙
๑๒๒	อำเภอบ้านโพธิ์	บางกรูด	อู่ตะเภา	๑	๒๕๔๘
๑๒๓	อำเภอบ้านโพธิ์	บางกรูด	ท่าถั่ว	๓	๒๕๕๖
๑๒๔	อำเภอบ้านโพธิ์	แหลมประดู่	เนินเรียบ	๒	๒๕๖๑
๑๒๕	อำเภอบ้านโพธิ์	สนามจันทร์	ปากคลองท่าถั่ว	๑	๒๕๕๐
๑๒๖	อำเภอบ้านโพธิ์	แสนภูดาษ	ด่านเก่า	๑	๒๕๕๓
๑๒๗	อำเภอบ้านโพธิ์	แสนภูดาษ	นอก	๒	๒๕๕๒
๑๒๘	อำเภอบ้านโพธิ์	แสนภูดาษ	หมู่ใหญ่	๓	๒๕๕๓
๑๒๙	อำเภอบ้านโพธิ์	สิบเอ็ดศอก	หนองหน้าบ้าน	๓	๒๕๕๗
๑๓๐	อำเภอพนมสารคาม	เกาะขนุน	หนองเสือ	๔	๒๕๕๗
๑๓๑	อำเภอพนมสารคาม	เกาะขนุน	ไร่ดอน	๘	๒๕๕๕
๑๓๒	อำเภอพนมสารคาม	เกาะขนุน	หินดาษ	๑๑	๒๕๕๙
๑๓๓	อำเภอพนมสารคาม	เกาะขนุน	หนองอีโถน	๑๒	๒๕๕๒
๑๓๔	อำเภอพนมสารคาม	เกาะขนุน	ดอนขี้เหล็ก	๑๓	๒๕๖๐
๑๓๕	อำเภอพนมสารคาม	เกาะขนุน	หนองป่า	๑๔	๒๕๕๓
๑๓๖	อำเภอพนมสารคาม	บ้านช่อง	บ้านช่อง	๑	๒๕๕๗
๑๓๗	อำเภอพนมสารคาม	บ้านช่อง	หนองหว่า	๓	๒๕๕๒
๑๓๘	อำเภอพนมสารคาม	บ้านช่อง	หัวกระพี	๖	๒๕๕๐
๑๓๙	อำเภอพนมสารคาม	บ้านช่อง	ธารพุด	๗	๒๕๕๖
๑๔๐	อำเภอพนมสารคาม	บ้านช่อง	ห้วยปลีก	๑๒	๒๕๕๕

๑๔๑	อำเภอพนมสารคาม	บ้านซ่อง	หนองสองห้อง	๑๓	๒๕๕๑
๑๔๒	อำเภอพนมสารคาม	พนมสารคาม	ท่าเกวียน	๑	๒๕๖๑
๑๔๓	อำเภอพนมสารคาม	พนมสารคาม	เจียงใต้	๓	๒๕๕๘
๑๔๔	อำเภอพนมสารคาม	เมืองเก่า	บ้านเลื้อ	๒	๒๕๕๒
๑๔๕	อำเภอพนมสารคาม	เมืองเก่า	เมืองแมด	๓	๒๕๕๐
๑๔๖	อำเภอพนมสารคาม	เมืองเก่า	ต้นกระจับ	๖	๒๕๖๒
๑๔๗	อำเภอพนมสารคาม	หนองยาว	หนองป่าตอง	๒	๒๕๔๙
๑๔๘	อำเภอพนมสารคาม	ท่าถ่าน	ท่าลาดเหนือ	๑	๒๕๕๒
๑๔๙	อำเภอพนมสารคาม	ท่าถ่าน	โคกหัวข้าว	๓	๒๕๕๑
๑๕๐	อำเภอพนมสารคาม	ท่าถ่าน	ตลิ่งชัน	๖	๒๕๕๒
๑๕๑	อำเภอพนมสารคาม	หนองแหน	ปากห้วย	๗	๒๕๕๖
๑๕๒	อำเภอพนมสารคาม	หนองแหน	หนองบัว	๘	๒๕๕๒
๑๕๓	อำเภอพนมสารคาม	หนองแหน	หนองแหน	๑๒	๒๕๕๓
๑๕๔	อำเภอพนมสารคาม	เขาหินซ้อน	ปรีอวาย	๔	๒๕๕๐
๑๕๕	อำเภอพนมสารคาม	เขาหินซ้อน	หนองวานเหลียง	๕	๒๕๕๐
๑๕๖	อำเภอพนมสารคาม	เขาหินซ้อน	คลองตะเคียน	๑๒	๒๕๔๘
๑๕๗	อำเภอพนมสารคาม	เขาหินซ้อน	หนองปรือ	๑๔	๒๕๔๙
๑๕๘	อำเภอรราชสาส์น	บางคา	ไผ่ขวาง	๑	๒๕๕๐
๑๕๙	อำเภอรราชสาส์น	บางคา	ราชสาส์น	๒	๒๕๕๓
๑๖๐	อำเภอรราชสาส์น	บางคา	บางคา	๓	๒๕๕๕
๑๖๑	อำเภอรราชสาส์น	บางคา	ดอนทอง	๕	๒๕๕๙
๑๖๒	อำเภอรราชสาส์น	เมืองใหม่	บางคา	๑	๒๕๕๗
๑๖๓	อำเภอรราชสาส์น	เมืองใหม่	ไผ่กลิ้ง	๒	๒๕๕๘
๑๖๔	อำเภอรราชสาส์น	เมืองใหม่	กกสับนอก	๔	๒๕๕๐
๑๖๕	อำเภอรราชสาส์น	เมืองใหม่	หนองซอน	๕	๒๕๖๑
๑๖๖	อำเภอรราชสาส์น	เมืองใหม่	หนองแหน	๗	๒๕๕๐
๑๖๗	อำเภอรราชสาส์น	เมืองใหม่	บางพุทรา	๘	๒๕๔๙
๑๖๘	อำเภอรราชสาส์น	ดงน้อย	ตลาดดงน้อย	๑	๒๕๕๓
๑๖๙	อำเภอรราชสาส์น	ดงน้อย	หมู่ไผ่	๓	๒๕๖๐
๑๗๐	อำเภอรราชสาส์น	ดงน้อย	หนองโบสถ์	๔	๒๕๕๖
๑๗๑	อำเภอรราชสาส์น	ดงน้อย	หน้าวัดใต้	๕	๒๕๕๑
๑๗๒	อำเภอรราชสาส์น	ดงน้อย	หน้าวัดเหนือ	๖	๒๕๔๙
๑๗๓	อำเภอรราชสาส์น	ดงน้อย	วังกะพุ่ม	๘	๒๕๕๒
๑๗๔	อำเภอรราชสาส์น	ดงน้อย	ท่าโพธิ์	๙	๒๕๕๒
๑๗๕	อำเภอรราชสาส์น	ดงน้อย	น้ำฉ่ำ	๑๐	๒๕๕๒
๑๗๖	อำเภอรราชสาส์น	ดงน้อย	ทางข้าม	๑๒	๒๕๕๒

๑๗๗	อำเภอราชสาส์น	ดงน้อย	ต้นกันเกรา	๑๓	๒๕๔๘
๑๗๘	อำเภอราชสาส์น	ดงน้อย	ไผ่งาม	๑๕	๒๕๖๒
๑๗๙	อำเภอราชสาส์น	ดงน้อย	หนองโบสถ์ใหญ่	๑๖	๒๕๕๕
๑๘๐	อำเภอสนามชัยเขต	คู้ายาหมี	บางพะเนียง	๒	๒๕๖๐
๑๘๑	อำเภอสนามชัยเขต	คู้ายาหมี	สระไม้แดง	๕	๒๕๕๘
๑๘๒	อำเภอสนามชัยเขต	คู้ายาหมี	อ่างตาฝั่ง	๑๑	๒๕๕๖
๑๘๓	อำเภอสนามชัยเขต	คู้ายาหมี	ป่าอีแตน	๑๒	๒๕๖๑
๑๘๔	อำเภอสนามชัยเขต	คู้ายาหมี	ห้วยกบ	๑๕	๒๕๕๒
๑๘๕	อำเภอสนามชัยเขต	ท่ากระดาน	บ้านนา	๓	๒๕๕๕
๑๘๖	อำเภอสนามชัยเขต	ท่ากระดาน	กระบกเตี้ย	๕	๒๕๕๙
๑๘๗	อำเภอสนามชัยเขต	ท่ากระดาน	นาน้อย	๖	๒๕๕๓
๑๘๘	อำเภอสนามชัยเขต	ท่ากระดาน	นายาว	๑๕	๒๕๕๗
๑๘๙	อำเภอสนามชัยเขต	ท่ากระดาน	นาอีสาน	๑๖	๒๕๕๑
๑๙๐	อำเภอสนามชัยเขต	ท่ากระดาน	ทุ่งเหียง	๑๘	๒๕๕๒
๑๙๑	อำเภอสนามชัยเขต	ท่ากระดาน	นางาม	๑๙	๒๕๕๕
๑๙๒	อำเภอสนามชัยเขต	ท่ากระดาน	คลองเตย	๒๑	๒๕๔๙
๑๙๓	อำเภอสนามชัยเขต	ท่ากระดาน	หนองยางใหม่	๒๓	๒๕๕๕
๑๙๔	อำเภอสนามชัยเขต	ทุ่งพระยา	อ่างตะแบก	๑	๒๕๕๑
๑๙๕	อำเภอสนามชัยเขต	ทุ่งพระยา	คลองอุดม	๔	๒๕๔๙
๑๙๖	อำเภอสนามชัยเขต	ทุ่งพระยา	วังคู	๘	๒๕๕๒
๑๙๗	อำเภอสนามชัยเขต	ทุ่งพระยา	ทุ่งวัว	๑๓	๒๕๕๒
๑๙๘	อำเภอสนามชัยเขต	ทุ่งพระยา	หนองใหญ่	๑๔	๒๕๕๕
๑๙๙	อำเภอสนามชัยเขต	ทุ่งพระยา	ทางโค้ง	๑๕	๒๕๕๓
๒๐๐	อำเภอสนามชัยเขต	ทุ่งพระยา	ภูเขาทอง	๑๗	๒๕๕๐
๒๐๑	อำเภอสนามชัยเขต	ลาดกระทิง	ห้วยหิน	๑	๒๕๕๖
๒๐๒	อำเภอสนามชัยเขต	ลาดกระทิง	ห้วยน้ำทรัพย์	๒	๒๕๖๒
๒๐๓	อำเภอสนามชัยเขต	ลาดกระทิง	ท่าซุง	๓	๒๕๕๗
๒๐๔	อำเภอสนามชัยเขต	ลาดกระทิง	สวนป่า	๕	๒๕๕๐
๒๐๕	อำเภอสนามชัยเขต	ลาดกระทิง	แปลง ๘	๑๐	๒๕๔๘
๒๐๖	อำเภอสนามชัยเขต	ลาดกระทิง	หนองบอน	๑๑	๒๕๕๒
๒๐๗	อำเภอแปลงยาว	แปลงยาว	คลอง	๒	๒๕๔๙
๒๐๘	อำเภอแปลงยาว	แปลงยาว	ด่านเงิน	๔	๒๕๕๘
๒๐๙	อำเภอแปลงยาว	แปลงยาว	ลาดปลาเค้า	๖	๒๕๖๐
๒๑๐	อำเภอแปลงยาว	แปลงยาว	ไผ่แก้ว	๗	๒๕๕๙
๒๑๑	อำเภอแปลงยาว	แปลงยาว	ต้นตะกู่	๑๐	๒๕๕๕
๒๑๒	อำเภอแปลงยาว	แปลงยาว	คลองสอง	๑๒	๒๕๕๓





๒๑๓	อำเภอแปลงยาว	แปลงยาว	คลองหนึ่ง	๑๓	๒๕๕๗
๒๑๔	อำเภอแปลงยาว	วังเย็น	วังกะจะ	๒	๒๕๕๑
๒๑๕	อำเภอแปลงยาว	วังเย็น	คลองโรงเลื่อย	๕	๒๕๕๒
๒๑๖	อำเภอแปลงยาว	วังเย็น	ห้วยแกะ	๙	๒๕๔๘
๒๑๗	อำเภอแปลงยาว	วังเย็น	โกรกแก้ววงพระจันทร์	๑๐	๒๕๕๒
๒๑๘	อำเภอแปลงยาว	หัวสำโรง	อ่าวช้างไล่	๕	๒๕๔๙
๒๑๙	อำเภอแปลงยาว	หัวสำโรง	เกาะลอย	๗	๒๕๖๒
๒๒๐	อำเภอแปลงยาว	หนองไม้แก่น	หนองปลาไหล	๑	๒๕๕๖
๒๒๑	อำเภอแปลงยาว	หนองไม้แก่น	เขาสะท้อน	๕	๒๕๕๒
๒๒๒	อำเภอแปลงยาว	หนองไม้แก่น	โกรกแก้ววงพระจันทร์	๖	๒๕๖๑
๒๒๓	อำเภอแปลงยาว	หนองไม้แก่น	หนองน้ำขาว	๗	๒๕๕๐
๒๒๔	อำเภอแปลงยาว	หนองไม้แก่น	เขาสะท้อนบน	๑๐	๒๕๕๒
๒๒๕	อำเภอแปลงยาว	หนองไม้แก่น	หนองไทรบน	๑๑	๒๕๕๕
๒๒๖	อำเภอแปลงยาว	หนองไม้แก่น	หนองสร้อยตึงบน	๑๒	๒๕๕๐
๒๒๗	อำเภอท่าตะเกียบ	ท่าตะเกียบ	วังจู้ง	๑	๒๕๕๒
๒๒๘	อำเภอท่าตะเกียบ	ท่าตะเกียบ	ท่าคาน	๒	๒๕๖๒
๒๒๙	อำเภอท่าตะเกียบ	ท่าตะเกียบ	ทุ่งยายชี	๓	๒๕๔๙
๒๓๐	อำเภอท่าตะเกียบ	ท่าตะเกียบ	ท่ากลอย	๔	๒๕๕๘
๒๓๑	อำเภอท่าตะเกียบ	ท่าตะเกียบ	หนองประโยชน์	๖	๒๕๕๗
๒๓๒	อำเภอท่าตะเกียบ	ท่าตะเกียบ	อ่างเสือดำ	๗	๒๕๕๓
๒๓๓	อำเภอท่าตะเกียบ	ท่าตะเกียบ	อ่างเตย	๙	๒๕๕๐
๒๓๔	อำเภอท่าตะเกียบ	ท่าตะเกียบ	น้อยนาดี	๑๑	๒๕๕๐
๒๓๕	อำเภอท่าตะเกียบ	ท่าตะเกียบ	เนินกระบก	๑๒	๒๕๔๘
๒๓๖	อำเภอท่าตะเกียบ	ท่าตะเกียบ	คลองตะเคียน	๑๓	๒๕๕๙
๒๓๗	อำเภอท่าตะเกียบ	ท่าตะเกียบ	ชมพู่	๑๗	๒๕๕๐
๒๓๘	อำเภอท่าตะเกียบ	ท่าตะเกียบ	เขาวงศ์	๒๒	๒๕๕๒
๒๓๙	อำเภอท่าตะเกียบ	คลองตะเกรา	หนองคอก	๒	๒๕๕๒
๒๔๐	อำเภอท่าตะเกียบ	คลองตะเกรา	เกาะลอย	๓	๒๕๕๑
๒๔๑	อำเภอท่าตะเกียบ	คลองตะเกรา	วังหิน	๔	๒๕๖๑
๒๔๒	อำเภอท่าตะเกียบ	คลองตะเกรา	หนองขาหยั่ง	๕	๒๕๖๐
๒๔๓	อำเภอท่าตะเกียบ	คลองตะเกรา	ธรรมรัตน์ใน	๖	๒๕๕๓
๒๔๔	อำเภอท่าตะเกียบ	คลองตะเกรา	ร่มโพธิ์ทอง	๗	๒๕๕๒
๒๔๕	อำเภอท่าตะเกียบ	คลองตะเกรา	ห้วยตะปอก	๙	๒๕๕๕
๒๔๖	อำเภอท่าตะเกียบ	คลองตะเกรา	ศรีเจริญทอง	๑๐	๒๕๕๒
๒๔๗	อำเภอท่าตะเกียบ	คลองตะเกรา	ทุ่งสำ	๑๒	๒๕๕๖
๒๔๘	อำเภอท่าตะเกียบ	คลองตะเกรา	เกาะกระทิง	๑๓	๒๕๔๙

๒๔๙	อำเภอท่าตะเกียบ	คลองตะเกรา	อ่างหิน	๑๖	๒๕๕๓
๒๕๐	อำเภอท่าตะเกียบ	คลองตะเกรา	หัวฝาย	๒๑	๒๕๕๐
๒๕๑	อำเภอท่าตะเกียบ	คลองตะเกรา	ทรัพย์เจริญ	๒๔	๒๕๕๐
๒๕๒	อำเภอท่าตะเกียบ	คลองตะเกรา	สามพราน	๒๕	๒๕๕๕
๒๕๓	อำเภอกลองเชื่อน	ก๊อนแก้ว	วังซอน	๑	๒๕๕๒
๒๕๔	อำเภอกลองเชื่อน	ก๊อนแก้ว	ดอนสนาม	๒	๒๕๕๓
๒๕๕	อำเภอกลองเชื่อน	ก๊อนแก้ว	ชวดชะโด	๕	๒๕๕๒
๒๕๖	อำเภอกลองเชื่อน	คลองเชื่อน	พลับ	๑	๒๕๕๘
๒๕๗	อำเภอกลองเชื่อน	คลองเชื่อน	ลาดปลาเค้า	๒	๒๕๕๖
๒๕๘	อำเภอกลองเชื่อน	คลองเชื่อน	คลองเชื่อน	๓	๒๕๕๑
๒๕๙	อำเภอกลองเชื่อน	คลองเชื่อน	หัวลำพู	๔	๒๕๔๘
๒๖๐	อำเภอกลองเชื่อน	คลองเชื่อน	วังควาย	๕	๒๕๕๒
๒๖๑	อำเภอกลองเชื่อน	คลองเชื่อน	หัวลำพูเก่า	๖	๒๕๖๐
๒๖๒	อำเภอกลองเชื่อน	บางเล่า	โห่งหวด	๑	๒๕๕๒
๒๖๓	อำเภอกลองเชื่อน	บางเล่า	สามร่ม	๒	๒๕๕๐
๒๖๔	อำเภอกลองเชื่อน	บางเล่า	บางกระแสน	๓	๒๕๕๕
๒๖๕	อำเภอกลองเชื่อน	บางเล่า	หนองสามขา	๖	๒๕๕๐
๒๖๖	อำเภอกลองเชื่อน	บางโรง	สมอคล้าย	๑	๒๕๕๓
๒๖๗	อำเภอกลองเชื่อน	บางโรง	ดอนถ่อน	๒	๒๕๕๕
๒๖๘	อำเภอกลองเชื่อน	บางโรง	ดอนสนาม	๓	๒๕๔๙
๒๖๙	อำเภอกลองเชื่อน	บางโรง	คลองบางโรง	๔	๒๕๖๒
๒๗๐	อำเภอกลองเชื่อน	บางโรง	กอไผ่	๕	๒๕๕๐
๒๗๑	อำเภอกลองเชื่อน	บางโรง	ตลิ่งชัน	๗	๒๕๕๗
๒๗๒	อำเภอกลองเชื่อน	บางตลาด	บางค่างควาย	๑	๒๕๖๑
๒๗๓	อำเภอกลองเชื่อน	บางตลาด	ควายเขาหัก	๕	๒๕๔๙
๒๗๔	อำเภอกลองเชื่อน	บางตลาด	คั้งกร่าง	๗	๒๕๕๙

ที่	พื้นที่				ปีที่ได้รับพระราชทาน
	อำเภอ	ตำบล/แขวง	หมู่บ้าน/ชุมชน	หมู่ที่	
๒๗๕	แปลงยาว	แปลงยาว	เกาะบรเพชร	๙	๒๕๖๓
๒๗๖	สนามชัยเขต	ทุ่งพระยา	คลองยายสร้อย	๑๐	๒๕๖๓
๒๗๗	บางคล้า	ท่าทองกลาง	คลองโสภา	๒	๒๕๖๓
๒๗๘	ราชสาส์น	เมืองใหม่	หนองข้างต้าย	๖	๒๕๖๓
๒๗๙	ท่าตะเกียบ	คลองตระเกรา	ห้วยนา	๒๐	๒๕๖๓
๒๘๐	บ้านโพธิ์	เทพราช	คลองแขวงกลิ่น	๓	๒๕๖๓
๒๘๑	บางปะกง	บางเกลือ	ปากคลองพระยาวิสูตร	๔	๒๕๖๓
๒๘๒	คลองเขื่อน	ก้อนแก้ว	ลาดน้ำเค็ม	๓	๒๕๖๓
๒๘๓	เมืองฉะเชิงเทรา	บางเตย	คลองแขวงกลิ่น	๗	๒๕๖๓
๒๘๔	บางน้ำเปรี้ยว	ดอนฉิมพลี	คลอง ๒๑	๔	๒๕๖๓
๒๘๕	พนมสารคาม	หนองแหน	บึงกระจับ	๑๐	๒๕๖๓

ภาพกิจกรรม

พลังเครือข่ายกองทุนแม่ของแผ่นดินและพลังสตรี Re X-ray หมู่บ้านกองทุนแม่ของแผ่นดิน
อำเภอ.....จังหวัด.....



หมายเหตุ ให้อำเภอส่งภาพกิจกรรมให้จังหวัด ไม่น้อยกว่าอำเภอละ ๔ ภาพ

ลงชื่อ.....ผู้รายงาน
(.....)
ตำแหน่ง.....