



ที่ ฉช ๐๐๑๙/ว ๑ ๒๔๘

ศาลากลางจังหวัดฉะเชิงเทรา  
ถนนเรืองวุฒิ ฉช ๒๔๐๐๐

๑๑ มีนาคม ๒๕๖๓

เรื่อง การจัดทำสารสนเทศเพื่อการพัฒนาคุณภาพชีวิต ปี ๒๕๖๓

เรียน นายอำเภอ ทุกอำเภอ

สิ่งที่ส่งมาด้วย	๑. เอกสารแนวทางการพัฒนาหมู่บ้านสารสนเทศชุมชนดีเด่นฯ	จำนวน ๑ ชุด
	๒. เอกสารแนวทางการจัดทำสารสนเทศตำบลต้นแบบฯ	จำนวน ๑ ชุด

กรมการพัฒนาชุมชน ดำเนินการพัฒนาหมู่บ้านสารสนเทศต้นแบบเพื่อการพัฒนาคุณภาพชีวิตตามแผนยุทธศาสตร์กรมการพัฒนาชุมชน ตั้งแต่ ปี ๒๕๕๕ และดำเนินการพัฒนาการจัดทำสารสนเทศตำบลต้นแบบเพื่อการพัฒนาคุณภาพชีวิต ตั้งแต่ ปี ๒๕๖๑ โดยมุ่งเน้นให้ชุมชนใช้ประโยชน์ข้อมูลเพื่อพัฒนาคุณภาพชีวิต และแผนปฏิบัติการราชการกรมการพัฒนาชุมชน ระยะ ๓ ปี (พ.ศ.๒๕๖๓ - ๒๕๖๕) ประเด็นการพัฒนา เรื่องที่ ๑ สร้างสรรค์ชุมชนพึ่งตนเองได้ กำหนดตัวชี้วัดจำนวนสะสมของตำบลสารสนเทศต้นแบบเพื่อการพัฒนาชุมชน ในปี พ.ศ. ๒๕๖๓ จำนวน ๘๗๘ ตำบล

เพื่อให้การดำเนินงานหมู่บ้านสารสนเทศชุมชนดีเด่นเพื่อพัฒนาเศรษฐกิจชุมชนและคุณภาพชีวิตและการจัดทำสารสนเทศตำบลต้นแบบเพื่อการพัฒนาคุณภาพชีวิตมีคุณภาพ จังหวัดจึงขอให้อำเภอได้โปรดมอบหมายสำนักงานพัฒนาชุมชนอำเภอดำเนินการ ดังนี้

๑. ดำเนินงานพัฒนาหมู่บ้านสารสนเทศชุมชนดีเด่นเพื่อพัฒนาเศรษฐกิจชุมชนและคุณภาพชีวิต ปี ๒๕๖๓ อำเภอละ ๑ หมู่บ้าน โดยไม่เป็นหมู่บ้านสารสนเทศชุมชนดีเด่นเพื่อพัฒนาเศรษฐกิจชุมชนและคุณภาพชีวิต ระดับจังหวัดและอำเภอที่ได้ดำเนินการในปี ๒๕๕๕ - ๒๕๖๒ ทั้งนี้ให้อำเภอสนับสนุนการขับเคลื่อนการดำเนินการพัฒนาหมู่บ้านสารสนเทศชุมชนดีเด่นเพื่อพัฒนาเศรษฐกิจชุมชนและคุณภาพชีวิตตามแนวทางการดำเนินงานฯ (สิ่งที่ส่งมาด้วย ๑)

๒. ดำเนินงานการจัดทำสารสนเทศตำบลต้นแบบเพื่อการพัฒนาคุณภาพชีวิต ปี ๒๕๖๓ อำเภอละ ๑ ตำบล โดยไม่เป็นสารสนเทศตำบลต้นแบบฯ ระดับจังหวัดที่ได้ดำเนินการในปี ๒๕๖๑ - ๒๕๖๒ ทั้งนี้ให้อำเภอสนับสนุนการขับเคลื่อนการดำเนินการการจัดทำสารสนเทศตำบลต้นแบบเพื่อการพัฒนาคุณภาพชีวิตตามแนวทางการดำเนินงานฯ (สิ่งที่ส่งมาด้วย ๒)

๓. ส่งทะเบียนรายชื่อหมู่บ้านสารสนเทศชุมชนดีเด่นเพื่อพัฒนาเศรษฐกิจชุมชนและคุณภาพชีวิต และสารสนเทศตำบลต้นแบบเพื่อการพัฒนาคุณภาพชีวิต ระดับอำเภอ ปี ๒๕๖๓ ให้จังหวัด ภายในวันที่ ๒๕ มีนาคม ๒๕๖๓

๔. ส่งเอกสาร และไฟล์ข้อมูลถอดบทเรียนหมู่บ้านสารสนเทศชุมชนดีเด่นฯ และสารสนเทศตำบลต้นแบบฯ ระดับอำเภอ ด้วยไฟล์ PDF ให้จังหวัด ภายในวันที่ ๒๕ กรกฎาคม ๒๕๖๓

จึงเรียนมาเพื่อโปรดพิจารณาดำเนินการ

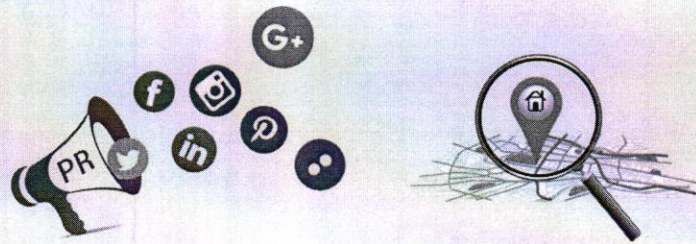
ขอแสดงความนับถือ

(นางสาวฉัตรประอร นิยม)  
พัฒนาการจังหวัด ปฏิบัติราชการแทน  
ผู้ว่าราชการจังหวัดฉะเชิงเทรา

สำนักงานพัฒนาชุมชนจังหวัด  
กลุ่มงานสารสนเทศการพัฒนาชุมชน  
โทร. ๐ ๓๘๕๑ ๓๖๔๐



ส่วนที่ 1



แนวทางการดำเนินงานการพัฒนาหมู่บ้านสารสนเทศชุมชนดีเด่น  
เพื่อพัฒนาเศรษฐกิจชุมชนและคุณภาพชีวิต  
ปีงบประมาณ พ.ศ. 2563

## 1. หลักเกณฑ์การคัดเลือกหมู่บ้านสารสนเทศชุมชนดีเด่นฯ ปี พ.ศ. 2563



### ระดับอำเภอ

- คัดเลือกหมู่บ้านสารสนเทศชุมชนดีเด่นเป้าหมายของอำเภอๆ ละ 1 หมู่บ้าน
- ไม่เป็นหมู่บ้านสารสนเทศชุมชนดีเด่นฯ ระดับและอำเภอ ที่ได้ดำเนินการมาแล้วในปี พ.ศ. 2555 - 2562
- ตรวจสอบทะเบียนรายชื่อหมู่บ้านสารสนเทศชุมชนดีเด่นฯ ได้ที่ [http://app3.cdd.go.th/villagep/web\\_vill](http://app3.cdd.go.th/villagep/web_vill) หัวข้อ รายงานหมู่บ้านสารสนเทศฯ/ ตำบลสารสนเทศฯ

### ระดับจังหวัด



- รวบรวมรายชื่อหมู่บ้านสารสนเทศชุมชนดีเด่นฯ เป้าหมายระดับอำเภอ
- คัดเลือกหมู่บ้านสารสนเทศชุมชนดีเด่นฯ เป้าหมายของจังหวัดๆ ละ 1 หมู่บ้าน
  - ไม่เคยเป็นหมู่บ้านสารสนเทศชุมชนดีเด่นฯ มาก่อน หรือ
  - เคยเป็นหมู่บ้านสารสนเทศชุมชนดีเด่นฯ ระดับอำเภอ มาแล้ว และต้องไม่เคยเป็นหมู่บ้านสารสนเทศชุมชนดีเด่นฯ ระดับจังหวัด ตั้งแต่ปี 2555 - 2562
- ตรวจสอบทะเบียนรายชื่อหมู่บ้านสารสนเทศชุมชนดีเด่นฯ ได้ที่ [http://app3.cdd.go.th/villagep/web\\_vill](http://app3.cdd.go.th/villagep/web_vill) หัวข้อ รายงานหมู่บ้านสารสนเทศฯ/ ตำบลสารสนเทศฯ
- แจ้งทะเบียนรายชื่อหมู่บ้านสารสนเทศชุมชนดีเด่นฯ ให้กรมฯ ภายในวันที่ 31 มีนาคม 25623 ตามแบบที่กรมกำหนด
- จังหวัด/อำเภอ เตรียมความพร้อมและขับเคลื่อนหมู่บ้านสารสนเทศชุมชนดีเด่นฯ ระดับจังหวัด
- ดำเนินการไตรมาส 2 (กุมภาพันธ์ - มีนาคม 2563)
- งบประมาณ 11,200 บาท ดำเนินการ 1 วัน
- จัดส่งเอกสารรูปเล่มถอดบทเรียนหมู่บ้านสารสนเทศชุมชนดีเด่นฯ ระดับจังหวัด ให้กรมฯ ภายในวันที่ 31 กรกฎาคม 2563 จำนวน 1 เล่ม
- จัดส่งไฟล์ข้อมูล (PDF) ถอดบทเรียนหมู่บ้านสารสนเทศชุมชนดีเด่นฯ ระดับจังหวัดและอำเภอ ให้กรมฯ ภายในวันที่ 30 มิถุนายน 2563
- ประกวดหมู่บ้านสารสนเทศชุมชนดีเด่นฯ ระดับเขตตรวจราชการ

หมายเหตุ : การวิเคราะห์ข้อมูลชุมชนด้วยโปรแกรม CIA ให้ใช้ข้อมูล จปฐ. และ กชช 2ค. ปี 2562

## 2. คุณสมบัติของหมู่บ้านสารสนเทศชุมชนดีเด่นๆ เป้าหมาย

- 1) ผู้นำและคนในหมู่บ้านมีความสนใจใฝ่รู้ และให้ความสำคัญกับการจัดการข้อมูลเพื่อนำไปใช้ประโยชน์
- 2) เป็นหมู่บ้านที่ได้รับการสนับสนุน และมีการประสานงาน/บูรณาการงาน งบประมาณร่วมกันกับส่วนราชการ อบต. เทศบาล ฯลฯ ในด้านการพัฒนาหมู่บ้านอย่างต่อเนื่อง
- 3) ไม่เป็นหมู่บ้านสารสนเทศชุมชนดีเด่นๆ ระดับจังหวัดและอำเภอ ที่ได้ดำเนินการแล้วในปี พ.ศ. 2555 - 2562

## 3. ขั้นตอนการทำงานหมู่บ้านสารสนเทศชุมชนดีเด่นๆมีกระบวนการทำงาน 5 กระบวนการ ดังนี้



#### 4. Frame work การจัดทำสารสนเทศเพื่อการพัฒนาคุณภาพชีวิต

INPUT	PROCESS	OUT PUT
<p><b>1. DATA</b></p> <p>-ข้อมูล ได้แก่ ข้อมูล จปฐ., ข้อมูล กชช. 2ค, ข้อมูล บัญชีครัวเรือน, ข้อมูลทุนชุมชน, ข้อมูลด้าน เศรษฐกิจชุมชน, ข้อมูลด้านสังคม, ข้อมูลด้านสุขภาพ ฯลฯ</p>	<p>- การวิเคราะห์สารสนเทศ ชุมชน</p> <p>- การประชาคมคัดเลือก สารสนเทศชุมชนและใช้ พัฒนาคุณภาพชีวิตตาม</p>	<p>- การใช้สารสนเทศ ชุมชนในการพัฒนาคุณภาพ ชีวิต และสามารถเป็น ต้นแบบให้กับชุมชนอื่น 5 ด้าน ได้แก่</p>
<p><b>2. TEAM</b></p> <p>-คณะทำงาน บูรณาการร่วมกันทุกระดับจังหวัด, อำเภอ, ตำบล และหมู่บ้าน</p>	<p>กระบวนการขับเคลื่อน 5 กระบวนการ</p> <p>- จัดทำชุดความรู้ KM</p>	<p>1) อาชีพ</p> <p>2) ทุนชุมชน</p> <p>3) การจัดการความ</p>
<p><b>3. TOOL</b></p> <p>-เครื่องมือ ได้แก่ แผนชีวิต IT เว็บไซต์ เวทีเรียนรู้ ฯลฯ</p>	<p>(File PDF)</p>	<p>เสี่ยงของชุมชน</p> <p>4) แก้ปัญหาความ ยากจน</p>
<p><b>4. ISSUES</b></p> <p>-ประเด็นทางเลือกด้านการพัฒนาคุณภาพชีวิต อาทิ เช่น</p> <ol style="list-style-type: none"> <li>(1) สารสนเทศเพื่อการพัฒนาด้านอาชีพ</li> <li>(2) สารสนเทศเพื่อการจัดการทุนของชุมชน</li> <li>(3) สารสนเทศเพื่อจัดการความเสี่ยงของชุมชน (ภูมิคุ้มกัน)</li> <li>(4) สารสนเทศเพื่อแก้ปัญหาความยากจน</li> <li>(5) สารสนเทศเพื่อการบริหารจัดการชุมชน</li> </ol>		<p>5)การบริหารจัดการ ชุมชนหรือด้านอื่นๆ ตามบริบทของชุมชน</p> <p>- การเผยแพร่ข้อมูลการ พัฒนาคุณภาพชีวิต ประชาสัมพันธ์สู่สาธารณชน</p> <p>- ชุดความรู้ KM เพื่อ จัดเก็บ/เผยแพร่ และ ส่งรายงานกรมฯ</p>

## 5. องค์ประกอบของการถอดบทเรียนหมู่บ้านสารสนเทศชุมชนดีเด่นฯ ปี 2563

### ส่วนที่ 1 ข้อมูลทั่วไปของหมู่บ้าน (สภาพทั่วไป สภาพสังคม สภาพทางเศรษฐกิจ)

- ประวัติความเป็นมา
- ประชากร
- ผู้นำชุมชน กลุ่มองค์กร อัตลักษณ์
- ผลิตภัณฑ์ชุมชนรายได้/สภาพเศรษฐกิจ
- แหล่งท่องเที่ยวและการบริการ
- แผนที่
- ศิลปะ วัฒนธรรม ประเพณี เทศกาล ภูมิปัญญาท้องถิ่น
- ข้อมูลอื่น ๆ ตามความเหมาะสม

### ส่วนที่ 2 แนวทางการพัฒนาหมู่บ้านสารสนเทศชุมชนดีเด่นฯ

#### 2.1 การบริหารจัดการ

- สถานที่ดำเนินการ วัสดุอุปกรณ์ คณะทำงาน

#### 2.2 การจัดทำสารสนเทศภูมิศาสตร์ (GIS) เพื่อพัฒนาคุณภาพชีวิต

- การวาดขอบเขตแผนที่หมู่บ้าน และการปักหมุดสถานที่สำคัญของการวิเคราะห์ข้อมูลด้วยโปรแกรม CIA การนำเสนอผลการวิเคราะห์แก่คนในชุมชน พร้อมทั้งใส่วงสัญลักษณ์ สถานที่สำคัญ

#### 2.3 การวิเคราะห์ข้อมูลและจัดทำแผน

- การวิเคราะห์ข้อมูลชุมชนด้วยโปรแกรม CIA การนำเสนอผลการวิเคราะห์แก่คนในชุมชน
- การลงมติคัดเลือกกิจกรรมและจัดทำแผน

#### 2.4 การดำเนินโครงการเชิงบูรณาการและการแสวงหางบประมาณ

- การนำเสนอผลการดำเนินโครงการ/กิจกรรม จากการจัดทำแผนงานบูรณาการ เพื่อให้เกิดการพัฒนาคุณภาพชีวิตระดับหมู่บ้านได้จริง

#### 2.5 การเผยแพร่ประชาสัมพันธ์

- มีการเผยแพร่ประชาสัมพันธ์ในรูปแบบ วีดิทัศน์ และ GIS ผ่านสื่อสังคมออนไลน์

### ส่วนที่ 3 ภาคผนวก

- ภาพกิจกรรม
- ข้อมูล จปฐ. กชช.2 ค.
- อื่นๆ ตามความเหมาะสม

หมายเหตุ : ทั้งนี้ สามารถปรับเพิ่มเติมเนื้อหาตามที่คุณดำเนินการเห็นว่ามีความสำคัญและต้องการที่จะนำเสนอให้เห็นถึงความสำคัญ/ความแตกต่าง/ความโดดเด่นของชุมชน แต่ต้องไม่น้อยกว่าตามที่กำหนดในส่วนที่ 1 ส่วนที่ 2 และส่วนที่ 3

แบบทะเบียนรายชื่อหมู่บ้านสารสนเทศชุมชนดีเด่นฯ

เป้าหมายปีงบประมาณ พ.ศ. 2563

จังหวัด.....

ที่	อำเภอ	ตำบล	หมู่บ้าน	หมู่ที่	หมายเหตุ
					ระดับจังหวัด

หมายเหตุ : ไม่เป็นหมู่บ้านสารสนเทศชุมชนดีเด่นฯ ระดับจังหวัดและอำเภอ ที่ได้ดำเนินการแล้ว  
ในปี พ.ศ. 2555 - 2562

ปกหน้า



หมู่บ้านสาธิตนครชุมชนดีเด่น  
เพื่อพัฒนาเศรษฐกิจและคุณภาพชีวิต

รูปภาพ (ถ้ามี)

บ้าน.....หมู่ที่.....ตำบล.....  
อำเภอ.....จังหวัด.....  
ปีงบประมาณ.....

ปกหลัง




หมู่บ้านสาธิตนครชุมชนดีเด่น  
เพื่อพัฒนาเศรษฐกิจและคุณภาพชีวิต  
สำนักงานพัฒนาชุมชนอำเภอ..... จังหวัด.....  
กรมการพัฒนาชุมชน กระทรวงมหาดไทย

๖. เกณฑ์การประกวดหมู่บ้านสารสนเทศชุมชนดีเด่นเพื่อพัฒนาเศรษฐกิจชุมชนและคุณภาพชีวิต ปีงบประมาณ ๒๕๖๓

ที่	เกณฑ์การคัดเลือก	คำอธิบาย
<b>การบริหารจัดการ</b>		
๑.	มีสถานที่ดำเนินการ มีบุคลากรหมู่บ้านรับผิดชอบ และมีคณะทำงานขับเคลื่อน	๑. มีสภาพอาคาร ป้าย อุปกรณ์ คอมพิวเตอร์ เครื่องข่ายอินเทอร์เน็ต มีอุปกรณ์/เทคโนโลยี/สื่อ สำหรับการดำเนินงาน การจัดทำข้อมูลสารสนเทศ และการเผยแพร่ประชาสัมพันธ์หมู่บ้านสารสนเทศฯ ๒. มีบุคลากรของหมู่บ้านรับผิดชอบ หมายถึง มีคนในหมู่บ้าน/ชุมชน เข้าร่วมกิจกรรม ดูแลรับผิดชอบ ประจำสถานที่ดำเนินการ ๓. มีคณะทำงานขับเคลื่อน หมายถึง มีคำสั่งแต่งตั้ง คณะทำงานระดับหมู่บ้านหรือ อำเภอ
<b>การจัดทำสารสนเทศภูมิศาสตร์ (GIS) เพื่อพัฒนาคุณภาพชีวิต</b>		
๒.	จัดทำสารสนเทศภูมิศาสตร์หมู่บ้าน การปักหมุด กิจกรรมหรือสถานที่สำคัญพร้อมรายละเอียด	หมายถึง การปักหมุด หรือกำหนดสัญลักษณ์ (ICON) สถานที่สำคัญของหมู่บ้าน หรือกิจกรรมการพัฒนา ชุมชน เช่น คริวเรือนสัมมาชีพ, กลุ่มออมทรัพย์, OTOP, คริวเรือนยากจน ฯลฯ พร้อมรายละเอียด และ ภาพประกอบในแผนที่ Google Map และให้เผยแพร่ หรือแชร์ผ่านทาง Social media ต่าง ๆ
<b>การวิเคราะห์ข้อมูลและการจัดทำแผนพัฒนาระดับตำบล</b>		
๓.	วิเคราะห์ข้อมูลชุมชน และนำเสนอต่อที่ประชุม ให้เห็นถึงคุณภาพชีวิตที่สำคัญของคนในหมู่บ้าน (ข้อมูล จปฐ. และกชช ๒ค. ปี ๒๕๖๒)	
	๓.๑ วิเคราะห์ข้อมูลชุมชนเพื่อจัดทำแผนบูรณาการ	หมายถึง คณะทำงานขับเคลื่อนฯ พร้อมด้วยคนในหมู่บ้าน สามารถใช้งาน CIA Program เพื่อวิเคราะห์ ข้อมูลชุมชน ซึ่งประกอบด้วย ข้อมูล จปฐ., กชช ๒ค. การวิเคราะห์สภาพปัญหาคุณภาพชีวิต (Radar Diagram) และการวิเคราะห์ระดับคุณภาพชีวิต(Radar Diagram) ได้
	๓.๒ ลงมติคัดเลือกกิจกรรมและจัดทำแผนฯ และนำเสนอแผนพัฒนาหมู่บ้าน	หมายถึง คณะทำงานขับเคลื่อนฯ และคนในหมู่บ้านมีส่วนร่วมในการลงมติคัดเลือกกิจกรรม ขับเคลื่อนฯ จัดทำแผนบูรณาการ/โครงการ ตามข้อมูลสารสนเทศ ที่ได้จากการวิเคราะห์ เพื่อให้เกิดการพัฒนาคุณภาพ ชีวิตระดับหมู่บ้าน พร้อมทั้งลำดับความสำคัญของ โครงการ และนำเสนอแผนพัฒนาหมู่บ้าน


ที่	เกณฑ์การคัดเลือก	คำอธิบาย
<b>การดำเนินโครงการเชิงบูรณาการ และการแสวงหางบประมาณ</b>		
๔.	<p>การดำเนินโครงการตามแผน</p> <p>๑. คณะทำงานขับเคลื่อนฯ สามารถดำเนินโครงการ/กิจกรรม จากการจัดทำแผนงานบูรณาการได้ ๑ - ๕ โครงการ</p> <p>๒. คณะทำงานขับเคลื่อนฯ สามารถดำเนินโครงการ/กิจกรรม จากการจัดทำแผนงานบูรณาการได้ ๖ - ๑๐ โครงการ</p> <p>๓. คณะทำงานขับเคลื่อนฯ สามารถดำเนินโครงการ/กิจกรรม จากการจัดทำแผนงานบูรณาการได้ ๑๐ โครงการขึ้นไป</p>	<p>หมายถึง หมู่บ้านสามารถนำเสนอผลความสำเร็จของการดำเนินโครงการ/กิจกรรม จากการจัดทำแผนฯ เพื่อให้เกิดการพัฒนาคุณภาพชีวิตระดับหมู่บ้านได้จริง ให้ได้มากที่สุด</p>
๕.	<p>การแสวงหางบประมาณและภาคีเพื่อดำเนินการ</p> <p>๑. คณะทำงานแสวงหางบประมาณและภาคีการพัฒนาได้ ๑ - ๒ แห่ง</p> <p>๒. คณะทำงานแสวงหางบประมาณและภาคีการพัฒนาได้ ๓ แห่งขึ้นไป</p>	<p>หมายถึง หมู่บ้านสามารถแสวงหางบประมาณจากภาคีการพัฒนาในการขับเคลื่อนแผนงาน/โครงการ ตามแผนฯ ที่ได้จัดทำขึ้นจากการวิเคราะห์ข้อมูลชุมชน เพื่อให้เกิดการพัฒนาคุณภาพชีวิต เช่น อบต., ทต., อบจ., สนจ., องค์กรเอกชน (NGO), บริษัท ฯลฯ</p>
<b>การเผยแพร่ประชาสัมพันธ์และการนำเสนอ</b>		
๖.	<p>การสรุปผลการดำเนินงานหมู่บ้านสารสนเทศชุมชนดีเด่นฯ</p>	<p>หมายถึง มีเอกสารสรุปผลการดำเนินงานหมู่บ้านสารสนเทศฯ ซึ่งมีส่วนประกอบ ดังนี้</p> <p>ส่วนที่ ๑ ข้อมูลทั่วไปของหมู่บ้าน (สภาพทั่วไป สภาพเศรษฐกิจ/สังคม)</p> <p>ส่วนที่ ๒ แนวทางการพัฒนาฯ</p> <ul style="list-style-type: none"> <li>- การบริหารจัดการ</li> <li>- การจัดทำสารสนเทศภูมิศาสตร์ (GIS)</li> <li>- การวิเคราะห์ข้อมูลชุมชน และการจัดทำแผน</li> <li>- การดำเนินโครงการเชิงบูรณาการ และการแสวงหางบประมาณ</li> <li>- การเผยแพร่ประชาสัมพันธ์</li> </ul>
๗.	<p>การเผยแพร่ผลการดำเนินงาน</p>	<p>หมายถึง ให้มีการเผยแพร่ประชาสัมพันธ์กระบวนการขั้นตอน และผลการดำเนินงานหมู่บ้านสารสนเทศชุมชนดีเด่นฯ ผ่านทาง Facebook ของหมู่บ้านอย่างต่อเนื่อง</p>
<b>การนำเสนอผลการดำเนินงาน</b>		
๘.	๘.๑ การจัดทำ PPT นำเสนอผลการดำเนินงาน	<p>หมายถึง มีการจัดทำ PPT นำเสนอผลการดำเนินงานหมู่บ้านสารสนเทศฯ ที่มีความน่าสนใจ เข้าใจง่าย ชัดเจน และเวลาที่เหมาะสม</p>
	๘.๒ การจัดทำวีดิทัศน์นำเสนอผลการดำเนินงาน	<p>หมายถึง จัดทำวีดิทัศน์นำเสนอผลการดำเนินงาน ๕ - ๗ นาที</p>

ส่วนที่ ๒



แนวทางการดำเนินงานการจัดทำสารสนเทศตำบลต้นแบบ  
เพื่อการพัฒนาคุณภาพชีวิต  
ปีงบประมาณ พ.ศ. ๒๕๖๓

## 1. หลักเกณฑ์การคัดเลือกสารสนเทศตำบลต้นแบบฯ ปี พ.ศ. 2563



### ระดับอำเภอ

- คัดเลือกสารสนเทศตำบลต้นแบบฯ เป้าหมายของอำเภอ ๆ ละ 1 ตำบล
- ต้องไม่เคยเป็นสารสนเทศตำบลต้นแบบฯ ระดับจังหวัดที่ได้ดำเนินการมาแล้ว ปี 2561 – 2562
- ตรวจสอบทะเบียนรายชื่อสารสนเทศตำบลต้นแบบฯ ได้ที่ [http://app3.cdd.go.th/villagep/web\\_vill](http://app3.cdd.go.th/villagep/web_vill) หัวข้อ รายงานหมู่บ้านสารสนเทศฯ/ ตำบลสารสนเทศฯ



### ระดับจังหวัด

- รวบรวมรายชื่อสารสนเทศตำบลต้นแบบฯ เป้าหมายระดับอำเภอ
- จังหวัดคัดเลือกสารสนเทศตำบลต้นแบบฯ เป้าหมาย จังหวัด ๆ ละ 1 ตำบล
  - ไม่เคยเป็นสารสนเทศตำบลต้นแบบฯ ระดับจังหวัด ปี 2561 – 2562
- ตรวจสอบทะเบียนรายชื่อหมู่บ้านสารสนเทศชุมชนดีเด่นฯ ได้ที่ [http://app3.cdd.go.th/villagep/web\\_vill](http://app3.cdd.go.th/villagep/web_vill) หัวข้อ รายงานหมู่บ้านสารสนเทศฯ/ ตำบลสารสนเทศฯ
- จังหวัดแจ้งทะเบียนรายชื่อสารสนเทศตำบลต้นแบบฯ ให้กรมฯ ภายในวันที่ 31 มีนาคม 2563 ตามแบบที่กรมฯ กำหนด
- จังหวัด/อำเภอ เตรียมความพร้อมและขับเคลื่อนสารสนเทศตำบลต้นแบบฯ ระดับจังหวัด
- ดำเนินการไตรมาส 2 (กุมภาพันธ์ - มีนาคม 2563)
- งบประมาณ 11,200 บาท ดำเนินการ 1 วัน
- จัดส่งเอกสารและไฟล์ข้อมูลถอดบทเรียนสารสนเทศตำบลต้นแบบฯ (PDF) และไฟล์ VDO ภายในวันที่ 31 กรกฎาคม 2563
- ประกวดการจัดทำสารสนเทศตำบลต้นแบบฯ ระดับเขตตรวจราชการ

หมายเหตุ : การวิเคราะห์ข้อมูลชุมชนด้วยโปรแกรม CIA ให้ใช้ข้อมูล จปฐ. และ กชช 2ค. ปี 2562

2. คุณสมบัติของตำบลสารสนเทศต้นแบบฯ เป้าหมาย

1. ไม่เคยเป็นสารสนเทศตำบลต้นแบบฯ ระดับจังหวัด ปี 2562
2. อปท. ผู้นำและคนในตำบลมีความสนใจใฝ่รู้ และให้ความสำคัญกับการจัดการข้อมูล เพื่อนำไปใช้ประโยชน์
3. เป็นตำบลที่ได้รับการสนับสนุน และมีการประสานงาน/บูรณาการงาน งบประมาณร่วมกับ ส่วนราชการ หน่วยงานภาคี ฯลฯ ในด้านการพัฒนาอย่างต่อเนื่อง

3. ขั้นตอนการทำงานสารสนเทศตำบลต้นแบบเพื่อการพัฒนาคุณภาพชีวิต มีกระบวนการทำงาน 5 กระบวนการ ดังนี้



#### 4. Frame work การจัดทำสารสนเทศเพื่อการพัฒนาคุณภาพชีวิต

INPUT	PROCESS	OUT PUT
<p><b>1. DATA</b></p> <p>-ข้อมูล ได้แก่ ข้อมูล จปฐ., ข้อมูล กชช. 2ค, ข้อมูลบัญชีครัวเรือน, ข้อมูลทุนชุมชน, ข้อมูลด้านเศรษฐกิจชุมชน, ข้อมูลด้านสังคม, ข้อมูลด้านสุขภาพ ฯลฯ</p>	<p>- การวิเคราะห์สารสนเทศชุมชน</p> <p>- การประชาคมคัดเลือกสารสนเทศชุมชนและใช้พัฒนาคุณภาพชีวิตตามกระบวนการ</p>	<p>- การใช้สารสนเทศตำบลในการพัฒนาคุณภาพชีวิตและสามารถเป็นต้นแบบให้กับตำบลอื่น</p> <p>5 ด้าน ได้แก่</p>
<p><b>2. TEAM</b></p> <p>-คณะทำงาน บูรณาการร่วมกันทุกระดับตำบล และ หมู่บ้าน</p>	<p>การขับเคลื่อน 5 กระบวนการ</p> <p>- การจัดทำ GIS</p> <p>- จัดทำชุดความรู้ KM (File PDF)</p>	<p>1) อาชีพ</p> <p>2) ทุนชุมชน</p> <p>3) การจัดการความเสี่ยงของ</p>
<p><b>3. TOOL</b></p> <p>-เครื่องมือ ได้แก่ แผนชีวิต IT เว็บไซต์ เวทีเรียนรู้ ฯลฯ</p>		<p>ชุมชน</p> <p>4) แก้ปัญหาความยากจน</p> <p>5) การบริหารจัดการชุมชนหรือด้านอื่นๆ ตามบริบทของชุมชน</p>
<p><b>4. ISSUES</b></p> <p>-ประเด็นทางเลือกด้านการพัฒนาคุณภาพชีวิต อาทิ เช่น</p> <ol style="list-style-type: none"> <li>1) สารสนเทศเพื่อการพัฒนาด้านอาชีพ</li> <li>2) สารสนเทศเพื่อการจัดการทุนของชุมชน</li> <li>3) สารสนเทศเพื่อจัดการความเสี่ยงของชุมชน</li> <li>4) สารสนเทศเพื่อแก้ปัญหาความยากจน</li> <li>5) สารสนเทศเพื่อการบริหารจัดการชุมชน</li> </ol>		<p>- การเผยแพร่ข้อมูลการพัฒนาคุณภาพชีวิตประชาสัมพันธ์สู่สาธารณชน</p> <p>- ชุดความรู้ KM เพื่อจัดเก็บ/เผยแพร่ และส่งรายงานกรมฯ</p>

## 5. องค์ประกอบของการถอดบทเรียนสารสนเทศตำบลต้นแบบเพื่อการพัฒนาคุณภาพชีวิต ปี 2563

### ส่วนที่ 1 ข้อมูลทั่วไปของตำบล (สภาพทั่วไป สภาพสังคม สภาพทางเศรษฐกิจ)

- ประวัติความเป็นมา
- ประชากร
- ผู้นำชุมชน กลุ่มองค์กร อัตลักษณ์
- ผลิตภัณฑ์ตำบลรายได้/สภาพเศรษฐกิจ
- แหล่งท่องเที่ยวและการบริการ
- แผนที่
- ศิลปะ วัฒนธรรม ประเพณี เทศกาล ภูมิปัญญาท้องถิ่น
- ข้อมูลอื่น ๆ ตามความเหมาะสม

### ส่วนที่ 2 แนวทางการพัฒนาตำบลสารสนเทศต้นแบบฯ

#### 2.1 การบริหารจัดการ

- มีอาคาร/สถานที่สำหรับการดำเนินงาน
- มีตัวแทนหมู่บ้าน/ชุมชน เข้าร่วมกิจกรรม
- มีคณะทำงานขับเคลื่อน

#### 2.2 การแต่งตั้งคณะทำงานขับเคลื่อนสารสนเทศตำบลต้นแบบ และการวิเคราะห์ข้อมูล

- คณะทำงานขับเคลื่อนฯ ทุกคนสามารถใช้ CIA Program และวิเคราะห์ข้อมูลได้
- คณะทำงานขับเคลื่อนฯ สามารถถ่ายทอด CIA Program ได้ โดยมีการวิเคราะห์

ข้อมูลชุมชนด้วย CIA Program ของแต่ละหมู่บ้าน/ชุมชนในตำบล

- คณะทำงานขับเคลื่อนฯ การจัดลำดับความสำคัญของปัญหาจากการวิเคราะห์

ข้อมูลระดับตำบล และจัดทำแผนภาพประกอบการตัดสินใจ

#### 2.3 การจัดทำสารสนเทศภูมิศาสตร์ (GIS) เพื่อพัฒนาคุณภาพชีวิต

- จัดทำสารสนเทศภูมิศาสตร์ (GIS) เพื่อพัฒนาคุณภาพชีวิตระดับตำบล
- มีการกำหนดรายละเอียดของสัญลักษณ์
- เผยแพร่ผลการจัดทำสารสนเทศภูมิศาสตร์ (GIS) ทางเว็บไซต์ Facebook

#### 2.4 การจัดทำแผนงานบูรณาการโครงการเพื่อการพัฒนาคุณภาพชีวิต

- มีคณะทำงานขับเคลื่อนฯ จัดทำแผนบูรณาการ/โครงการ
- แสวงหางบประมาณและภาคีเพื่อดำเนินการ หมายถึง คณะทำงานขับเคลื่อนฯ

ต้องแสวงหางบประมาณและภาคีการพัฒนา ในการขับเคลื่อนแผนงาน/โครงการตามแผนบูรณาการที่ได้จัดทำขึ้นจากการวิเคราะห์ข้อมูลชุมชน เพื่อให้เกิดการพัฒนาคุณภาพชีวิตระดับตำบล

#### 2.5 การดำเนินโครงการเชิงบูรณาการ

- การดำเนินโครงการเชิงบูรณาการ หมายถึง คณะทำงานขับเคลื่อนฯ สามารถ

ดำเนินโครงการ/กิจกรรม จากการจัดทำแผนงานบูรณาการ เพื่อให้เกิดการพัฒนาคุณภาพชีวิตระดับตำบลได้จริง

## 2.6 การเผยแพร่ประชาสัมพันธ์และการนำเสนอ

- การเผยแพร่ประชาสัมพันธ์ในรูปแบบ วีดิทัศน์ และ GIS ผ่านสื่อสังคมออนไลน์

### ส่วนที่ 3 ภาคผนวก

- ภาพกิจกรรม
- ข้อมูล จปฐ. กชช.2 ค.
- อื่นๆ ตามความเหมาะสม

หมายเหตุ : ทั้งนี้ สามารถปรับเพิ่มเติมเนื้อหาตามที่คุณดำเนินการเห็นว่ามีความสำคัญและต้องการที่จะนำเสนอให้เห็นถึงความสำคัญ/ความแตกต่าง/ความโดดเด่นของชุมชน แต่ต้องไม่น้อยกว่าตามที่กำหนดในส่วนที่ 1 ส่วนที่ 2 และส่วนที่ 3

แบบทะเบียนรายชื่อสารสนเทศตำบลต้นแบบเพื่อการพัฒนาคุณภาพชีวิต  
เป้าหมายปีงบประมาณ พ.ศ. 2563  
จังหวัด.....

ที่	อำเภอ	ตำบล	หมายเหตุ
			ระดับจังหวัด

หมายเหตุ : ไม่เป็นสารสนเทศตำบลต้นแบบฯ ที่ได้ดำเนินการแล้ว ในปี พ.ศ. 2561 - 2562

ปกหน้า



สารสนเทศตำบลต้นแบบเพื่อการพัฒนาคุณภาพชีวิต

รูปภาพ (ถ้ามี)

ตำบล.....อำเภอ.....

จังหวัด.....ปีงบประมาณ.....

ปกหลัง



สารสนเทศตำบลต้นแบบเพื่อการพัฒนาคุณภาพชีวิต

สำนักงานพัฒนาชุมชนอำเภอ.....

จังหวัด.....

กรมการพัฒนาชุมชน กระทรวงมหาดไทย

๖. เกณฑ์การประกวดการจัดทำสารสนเทศตำบลต้นแบบเพื่อพัฒนาคุณภาพชีวิต ปีงบประมาณ ๒๕๖๓

ที่	เกณฑ์การคัดเลือก	คำอธิบาย
<b>การบริหารจัดการ</b>		
๑.	มีสถานที่ดำเนินการ อุปกรณ์/เทคโนโลยี/สื่อ สำหรับการดำเนินงาน มีคณะทำงานขับเคลื่อน ระดับตำบล และมีตัวแทนหมู่บ้าน/ชุมชน เข้าร่วม กิจกรรมอย่างน้อย ๑ คน	๑. มีสภาพอาคาร ป้าย อุปกรณ์ คอมพิวเตอร์ เครื่องช่วยอินเทอร์เน็ต ๒. มีคำสั่งแต่งตั้งคณะทำงานระดับตำบล ๓. มีภาพโครงสร้างการดำเนินงานที่ประกอบด้วย ตัวแทนของแต่ละหมู่บ้านอย่างน้อย ๑ คน และต้องมีรายงานการประชุมการดำเนินงาน
<b>การจัดทำสารสนเทศภูมิศาสตร์ (GIS) เพื่อพัฒนาคุณภาพชีวิต</b>		
๒.	จัดทำสารสนเทศภูมิศาสตร์ตำบล การปักหมุด กิจกรรมหรือสถานที่สำคัญพร้อมรายละเอียด	หมายถึง การปักหมุด หรือกำหนดสัญลักษณ์ (ICON) สถานที่สำคัญของตำบล หรือกิจกรรมการพัฒนา ชุมชน เช่น คริวเรือนสัมมาชีพ, กลุ่มออมทรัพย์ฯ, OTOP, คริวเรือนยากจน ฯลฯ พร้อมรายละเอียด และภาพประกอบในแผนที่ Google Map และให้ เผยแพร่หรือแชร์ผ่านทาง Social media ต่าง ๆ
<b>การวิเคราะห์ข้อมูลและการจัดทำแผนพัฒนาระดับตำบล</b>		
๓.	๓.๑ การวิเคราะห์ข้อมูลและการจัดทำแผนฯ	หมายถึง คณะทำงานขับเคลื่อนฯ ระดับตำบล วิเคราะห์ข้อมูลของแต่ละหมู่บ้าน ด้วยโปรแกรม CIA เพื่อให้ทราบถึงปัญหาของแต่ละหมู่บ้านเพื่อนำไป กำหนดเป็นโครงการ/กิจกรรม ในแผนพัฒนา หมู่บ้าน/ตำบล
	๓.๒ การสรุปผลการวิเคราะห์ระดับตำบล	หมายถึง คณะทำงานขับเคลื่อนฯ ระดับตำบล สามารถดำเนินการได้ ดังต่อไปนี้ ๑. คำนวณค่าร้อยละเชิงพื้นที่ เพื่อให้เห็นสภาพ ปัญหาของแต่ละด้านว่าคิดเป็นร้อยละเท่าใด พร้อมทั้งจัดลำดับปัญหาทั้ง ๕ ด้าน จากมากไปหาน้อย ๒. นำสัญลักษณ์ (ICON) วางแสดงบนแผนที่ เพื่อให้เห็นปัญหาอันดับหนึ่งของแต่ละหมู่บ้าน
	๓.๓ การจัดทำแผนฯ ระดับตำบล	หมายถึง คณะทำงานขับเคลื่อนฯ ระดับตำบล ร่วมจัดทำแผนฯ ระดับตำบล ที่สอดคล้องกับปัญหาที่ได้ จากการวิเคราะห์ ระดับตำบล และมีเอกสาร ดังนี้ ๑. แผนพัฒนาหมู่บ้านทุกหมู่บ้าน ๒. แผนพัฒนาตำบล
<b>การดำเนินโครงการเชิงบูรณาการ และการแสวงหางบประมาณ</b>		
๔.	การดำเนินโครงการเชิงบูรณาการ หมายถึง คณะทำงานขับเคลื่อนฯ สามารถดำเนินโครงการ/ กิจกรรม จากการจัดทำแผนงานบูรณาการ เพื่อให้ เกิดการพัฒนาคุณภาพชีวิตระดับตำบลได้จริง	หมายถึง หมู่บ้านสามารถนำเสนอผลความสำเร็จของ การดำเนินโครงการ/กิจกรรม จากการจัดทำแผนฯ เพื่อให้ เกิดการพัฒนาคุณภาพชีวิตระดับตำบลได้จริง ให้ได้มากที่สุด

ที่	เกณฑ์การคัดเลือก	คำอธิบาย
๕.	การแสวงหางบประมาณและภาคีเพื่อดำเนินการ ๑. คณะทำงานแสวงหางบประมาณและภาคีการพัฒนาได้ ๑ - ๒ แห่ง ๒. คณะทำงานแสวงหางบประมาณและภาคีการพัฒนาได้ ๓ แห่งขึ้นไป	หมายถึง ตำบลสามารถแสวงหางบประมาณจากภาคีการพัฒนาในการขับเคลื่อนแผนงาน/โครงการ ตามแผนที่ได้จัดทำขึ้นจากการวิเคราะห์ข้อมูลชุมชน เพื่อให้เกิดการพัฒนาคุณภาพชีวิต เช่น อบจ., สนจ., องค์กรเอกชน (NGO), บริษัท ฯลฯ
<b>การเผยแพร่ประชาสัมพันธ์และการนำเสนอ</b>		
๖.	เอกสารสรุปผลการดำเนินงานสารสนเทศตำบลต้นแบบฯ	หมายถึง มีเอกสารสรุปผลการดำเนินงานสารสนเทศตำบลต้นแบบฯ ซึ่งมีส่วนประกอบ ดังนี้ ส่วนที่ ๑ ข้อมูลทั่วไปของตำบล (สภาพทั่วไป สภาพเศรษฐกิจ/สังคม) ส่วนที่ ๒ แนวทางการพัฒนาฯ - การบริหารจัดการ - การจัดทำสารสนเทศภูมิศาสตร์ (GIS) เพื่อพัฒนาคุณภาพชีวิต - การวิเคราะห์ข้อมูล และการจัดทำแผนพัฒนาระดับตำบล - การดำเนินโครงการเชิงบูรณาการ และการแสวงหางบประมาณ - การเผยแพร่ประชาสัมพันธ์
๗.	การเผยแพร่ผลการดำเนินงาน	หมายถึง ให้มีการเผยแพร่ประชาสัมพันธ์ กระบวนการ ขั้นตอน และผลการดำเนินงาน การจัดทำสารสนเทศตำบลต้นแบบฯ ผ่านทาง Facebook ของตำบล อย่างต่อเนื่อง
<b>การนำเสนอผลการดำเนินงาน</b>		
๘.	๘.๑ การจัดทำ PPT นำเสนอผลการดำเนินงาน	หมายถึง มีการจัดทำ PPT นำเสนอผลการดำเนินงานสารสนเทศตำบลต้นแบบฯ ที่มีความน่าสนใจ เข้าใจง่าย ชัดเจน และเวลาที่เหมาะสม
	๘.๒ การจัดทำวีดิทัศน์นำเสนอผลการดำเนินงาน	หมายถึง จัดทำวีดิทัศน์นำเสนอผลการดำเนินงาน ๕ - ๗ นาที