



ที่ ฉข ๐๐๑๙/ว ๕๖๖

ศาลากลางจังหวัดฉะเชิงเทรา  
ถนนเรืองวุฒิ ฉข ๒๔๐๐๐

๓๐ มกราคม ๒๕๖๓

เรื่อง การรายงานข้อมูลผลการดำเนินงานชุมชนท่องเที่ยว OTOP นวัตวิถี

เรียน นายอำเภอ

อ้างถึง หนังสือจังหวัดฉะเชิงเทรา ด่วนที่สุด ที่ ฉข ๐๐๑๙/ว ๓๙๗๕ ลงวันที่ ๑๓ กรกฎาคม ๒๕๖๑

สิ่งที่ส่งมาด้วย ๑. สรุปผลการจัดประเภทชุมชนท่องเที่ยว จำนวน ๑ ชุด  
๒. คำอธิบายระบบการบันทึกข้อมูลฯ จำนวน ๑ ชุด

ตามหนังสือที่อ้างถึง จังหวัดได้แจ้งให้รายงานสรุปผลการดำเนินงาน โครงการชุมชนท่องเที่ยว OTOP นวัตวิถี ระดับหมู่บ้านโดยบันทึกข้อมูลลงในไฟล์ excel ผ่านระบบ Google Drive หน้าเว็บไซต์กองแผนงาน ที่ช่องทางโครงการชุมชนท่องเที่ยว OTOP นวัตวิถี ความละเอียดแจ้งแล้ว นั้น

จังหวัดได้รับแจ้งจากกรมการพัฒนาชุมชนซึ่งได้พัฒนาปรับปรุงและบูรณาการระบบรายงานออนไลน์ โดยได้พัฒนาระบบรายงานข้อมูลผลการดำเนินงานชุมชนท่องเที่ยว OTOP นวัตวิถี (ระบบรายงานใหม่) จึงขอให้อำเภอได้โปรดมอบหมายสำนักงานพัฒนาชุมชนอำเภอได้บันทึกข้อมูลผลการดำเนินงานชุมชนท่องเที่ยว OTOP นวัตวิถี ตั้งแต่วันที่ ๑ ตุลาคม ๒๕๖๒ เป็นต้นไป ในระบบรายงานข้อมูลผลการดำเนินงานชุมชนท่องเที่ยว OTOP นวัตวิถี (ระบบรายงานใหม่) โดยใช้ฐานข้อมูลสรุปภาพรวมจำนวนชุมชนท่องเที่ยวจังหวัดฉะเชิงเทรา ๓๘ ชุมชน (สิ่งที่ส่งมาด้วย ๑) และศึกษาคำอธิบายระบบการบันทึกข้อมูล (สิ่งที่ส่งมาด้วย ๒) โดยให้บันทึกข้อมูลผลการดำเนินงานระหว่างเดือนตุลาคม ถึง ธันวาคม ๒๕๖๒ ให้แล้วเสร็จภายในวันที่ ๑๐ กุมภาพันธ์ ๒๕๖๓ การบันทึกข้อมูลขอให้บันทึกสรุปเป็นรายเดือน (ไม่สะสม) และดำเนินการบันทึกข้อมูลภายในวันที่ ๕ ของเดือนถัดไป ในกรณีที่ชุมชนท่องเที่ยว OTOP นวัตวิถี ไม่มีรายได้ในด้านใดด้านหนึ่งของเดือนนั้นๆ เช่น ด้านที่พัก ขอให้บันทึกยอดรายได้เป็น “๐” ในหมวดนั้นๆ และหากพบปัญหาในการใช้งานระบบบันทึกการรายงานสรุปผลการดำเนินงานฯ ขอให้แจ้งประสานนางวาสนา กุลละวณิชย์ ตำแหน่ง นักวิชาการพัฒนาชุมชนชำนาญการ กลุ่มงานยุทธศาสตร์การพัฒนาชุมชน สำนักงานพัฒนาชุมชนจังหวัดฉะเชิงเทรา

จึงเรียนมาเพื่อโปรดพิจารณาดำเนินการ

ขอแสดงความนับถือ

(นางสาวฉัตรประอร นิยม)

พัฒนาการจังหวัด ปฏิบัติราชการแทน  
ผู้ว่าราชการจังหวัดฉะเชิงเทรา

สำนักงานพัฒนาชุมชนจังหวัดฉะเชิงเทรา

กลุ่มงานยุทธศาสตร์การพัฒนาชุมชน

โทร.๐ ๓๘๕๕ ๑๒๓๙

โทรสาร ๐ ๓๘๘๑ ๔๔๔๓



กรมการพัฒนาชุมชน : เศรษฐกิจฐานรากมั่นคงและชุมชนพึ่งตนเองได้ ภายในปี ๒๕๖๕

สรุปผลการจัดประเภทชุมชนท่องเที่ยว

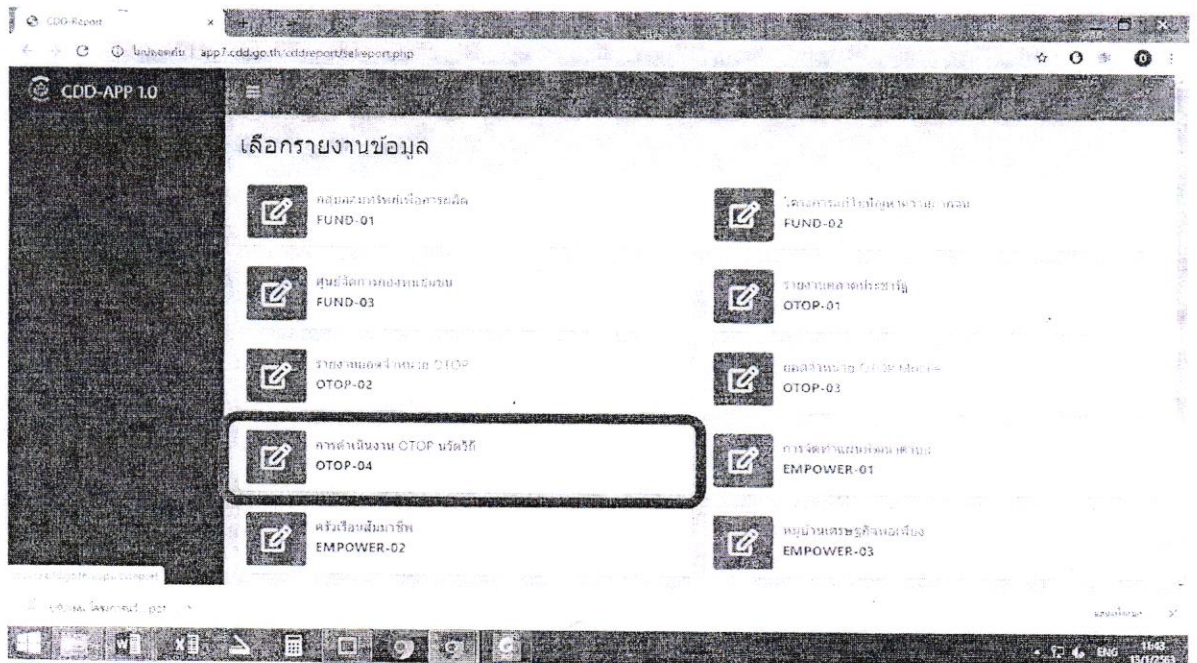
ที่	ทะเบียนชุมชนท่องเที่ยว			ประเภทชุมชนท่องเที่ยว				ประเภทชุมชนท่องเที่ยว (A,B,C,D)	กรณีเป็นหมู่บ้านประเภทC โปรตรระบุความโดดเด่นเฉพาะทาง (๑,๒,๓,๔,๕)	หมายเหตุ (กรณีเป็นหมู่บ้านประเภทC(๕) โปรตรระบุความโดดเด่นเฉพาะทาง)
	อำเภอ	ตำบล	หมู่	ชื่อบ้าน	ชุมชนท่องเที่ยว OTO/ นวัตกรรม	หมู่บ้าน OTO/ เพื่อการท่องเที่ยว	หมู่บ้านท่องเที่ยว โดยชุมชน (SE)			
๑	คลองเขื่อน	คลองเขื่อน	๓	คลองเขื่อน	/	-	/	B	-	-
๒	คลองเขื่อน	คลองเขื่อน	๔	หัวลำพู	/	-	-	B	-	-
๓	คลองเขื่อน	คลองเขื่อน	๕	วังควาย	/	-	-	C	๔	เกษตรอินทรีย์
๔	คลองเขื่อน	บางตลาด	๑	บางค่างควาย	/	-	-			
๕	คลองเขื่อน	บางตลาด	๗	คู้กร่าง	/	-	-	C	๓	บริหารจัดการด้านสิ่งแวดล้อม
๖	ท่าตะเียบ	คลองตะเกรา	๑๒	ทุ่งสำ	/	-	-	D	-	-
๗	ท่าตะเียบ	คลองตะเกรา	๑๓	เกาะกระทิง	/	-	-	D	-	-
๘	ท่าตะเียบ	คลองตะเกรา	๒๕	สามพราน	/	-	-	D	-	-
๙	ท่าตะเียบ	ท่าตะเียบ	๓	ทุ่งยายชี	/	-	/	A	-	-
๑๐	ท่าตะเียบ	ท่าตะเียบ	๒๐	เนินน้อย	/	-	-	D	-	-
๑๑	บางคล้า	บางคล้า	-	ชุมชนบางคล้า	-	-	/	A	-	-
๑๒	บางคล้า	บางสวน	๑	ตลาดใหม่	/	-	-	D	-	-
๑๓	บางคล้า	สนามช้าง	๑	สาวชะโงก	/	-	-	B	-	-
๑๔	บางคล้า	เสม็ดใต้	๔	สนามช้าง	/	-	-	C	๑	หมู่บ้านเศรษฐกิจพอเพียง
๑๕	บางน้ำเปรี้ยว	โพรงอากาศ	๙	คลองขุดตาสี	/	-	-	B	-	-
๑๖	บางน้ำเปรี้ยว	โพรงอากาศ	๑๑	คลองบ้านใหม่	/	-	-	D	-	-
๑๗	บางน้ำเปรี้ยว	โพรงอากาศ	๑๓	คลองบ้านใหม่	/	-	-	D	-	-
๑๘	บางปะกง	บางปะกง	๒	บ้านบน	/	-	-	C	๕	กิจกรรมด้านสิ่งแวดล้อมป่าชายเลนบ้านปลา ธนาคารปูแสม
๑๙	บางปะกง	บางวัว	๒	หลังสวน	/	-	-	C	๕	วิถีเศรษฐกิจชุมชน
๒๐	บางปะกง	สองคลอง	๖	สองคลอง	/	-	-	C	๕	ล่องเรือชมวิถีชุมชน ชีวิตชาวเล
๒๑	บ้านโพธิ์	ท่าพลับ	๑	บางกรูด	/	-	-	C	๔	เกษตรอินทรีย์
๒๒	บ้านโพธิ์	หนองบัว	๓	ดอนสินธุ์	/	-	-	C	๕	ปลาข้าวคว่ำ
๒๓	แปลงยาว	วังเย็น	๖	หนองปรือไม้แก้ว	/	-	-	D	-	-
๒๔	แปลงยาว	วังเย็น	๑๐	โกรกแก้ววังพระจันทร์	/	-	-	D	-	-
๒๕	พนมสารคาม	เขาหินซ้อน	๒	เขาหินซ้อน	/	-	-	C	๑	หมู่บ้านเศรษฐกิจพอเพียง
๒๖	พนมสารคาม	ท่าถ่าน	๓	โคกหัวข้าว	/	-	-	B	-	-
๒๗	พนมสารคาม	บ้านช่อง	๓	หนองหว้า	/	-	-	C	๔	เกษตรอินทรีย์
๒๘	เมืองฉะเชิงเทรา	คลองนครเนื่องเขต	๙	คลองนครเนื่องเขต	-	/	-	D	-	-
๒๙	เมืองฉะเชิงเทรา	บางดินเปิด	๙	บางดินเปิด	/	-	-	D	-	-
๓๐	เมืองฉะเชิงเทรา	บางเตย	๗	คลองแขวงกลิ่น	/	-	-	D	-	-
๓๑	เมืองฉะเชิงเทรา	บางพระ	๒	ท่าอิฐ	/	-	-	D	-	-
๓๒	ราชสาส์น	ดงน้อย	๓	หมู่ไผ่	/	-	-	C	๒	การบริหารกองทุนชุมชน
๓๓	ราชสาส์น	บางคา	๔	เตาอิฐ	/	-	-	C	๕	หุ่นเหล็ก/กล้วยอบ
๓๔	ราชสาส์น	บางคา	๕	ดอนทอง	/	-	-	C	๔	เกษตรอินทรีย์
๓๕	ราชสาส์น	เมืองใหม่	๘	บางพุทรา	/	-	-	B	-	-
๓๖	สนามชัยเขต	คู้ยายหมี	๖	ยางแดง	/	-	-	C	๔	เกษตรอินทรีย์
๓๗	สนามชัยเขต	ลาดกระทิง	๑	ห้วยหิน	/	-	-	C	๑	หมู่บ้านเศรษฐกิจพอเพียง
๓๘	สนามชัยเขต	ลาดกระทิง	๒	ห้วยน้ำทรัพย์	/	-	-	C	๕	ประวัติศาสตร์วัดพระธาตุวาโย

## คำอธิบายระบบการบันทึกข้อมูลผลการดำเนินงานชุมชนท่องเที่ยว OTOP นวัตวิถี

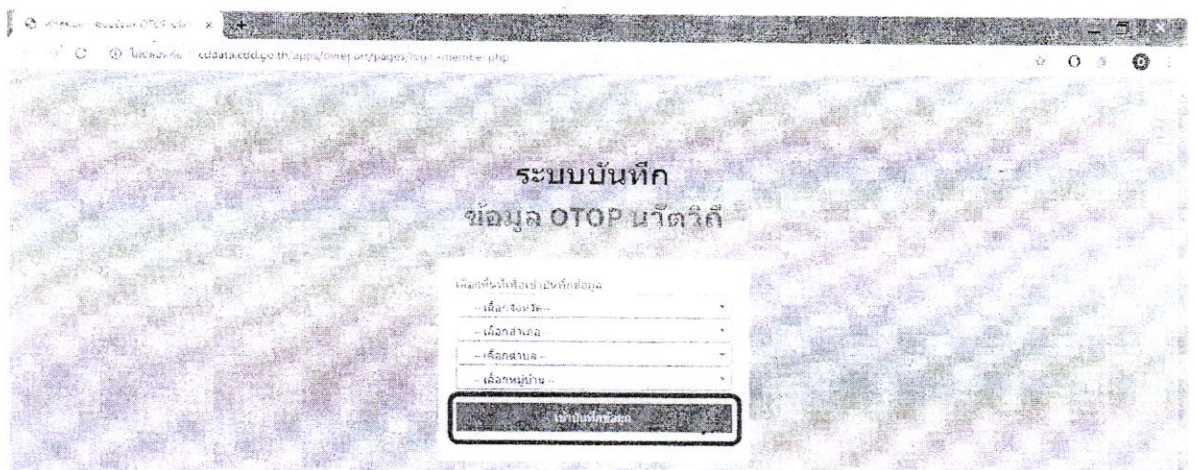
ขั้นตอนการบันทึกข้อมูลผลการดำเนินงานชุมชนท่องเที่ยว OTOP นวัตวิถี

๑. เข้าสู่ URL: <http://app7.cdd.go.th/cddreport/selreport.php>

๒. เลือกแบบรายงานที่ ๔ การดำเนินงาน OTOP นวัตวิถี (OTOP-04)



๓. เลือกจังหวัด/อำเภอ/ตำบล/หมู่บ้าน และเลือกบันทึกข้อมูล

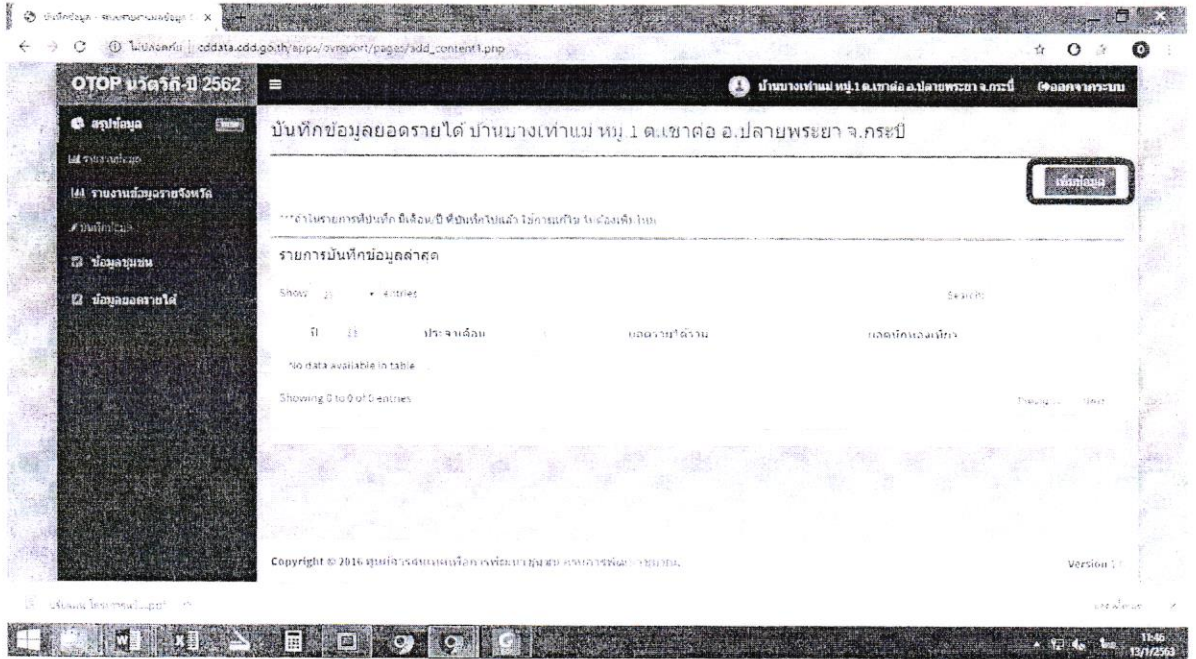


/๔. การบันทึก...

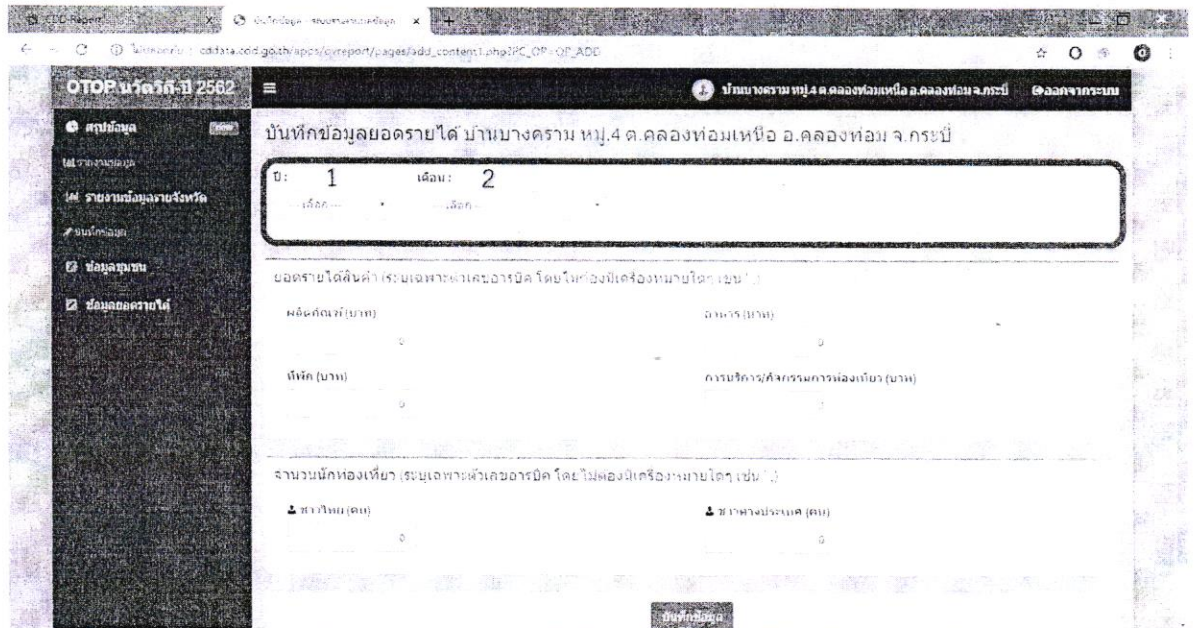
๔. การบันทึกข้อมูลผลการดำเนินงานฯ

๔.๑ ส่วนที่ ๑ การบันทึกข้อมูลยอดรายได้ (รายเดือน)

ขั้นตอนที่ ๑ เลือกเมนู “เพิ่มข้อมูล”

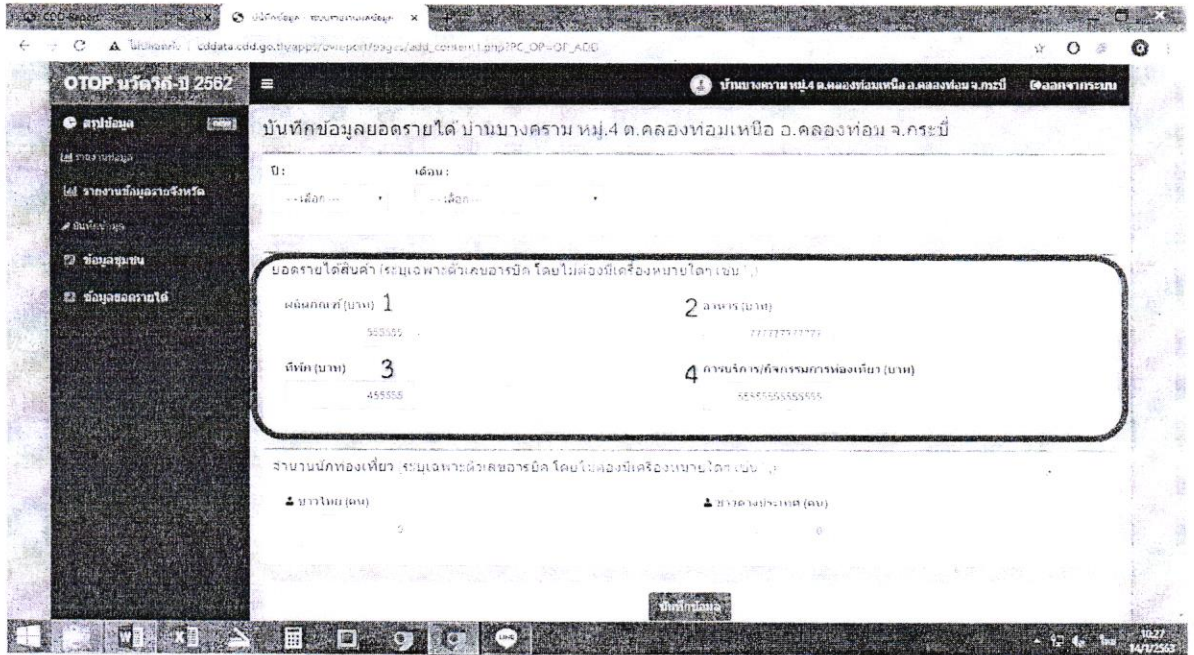


ขั้นตอนที่ ๒ เลือก “ปี” และ “เดือน” ที่ต้องการจะบันทึกข้อมูลยอดรายได้ที่เกิดขึ้น

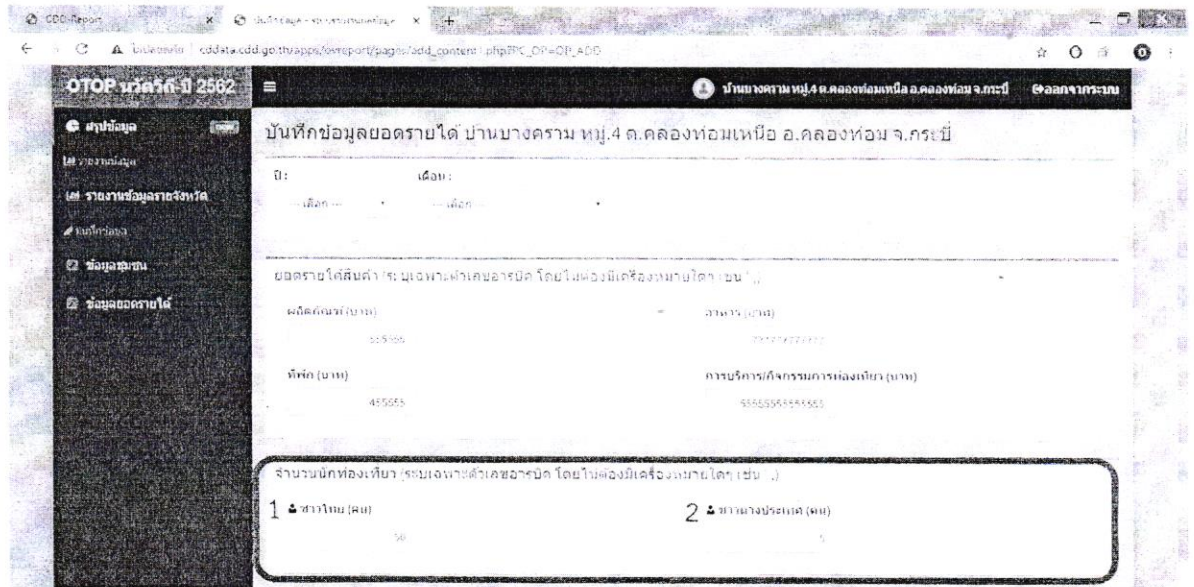


/ขั้นตอนที่ ๓...

ขั้นตอนที่ ๓ บันทึกยอดรายได้ที่เกิดขึ้นโดยแบ่งออกเป็น ๔ ด้าน คือ ผลิตภัณฑ์ อาหาร ที่พัก และการบริการ/กิจกรรมการท่องเที่ยว ให้บันทึกข้อมูลเป็นตัวเลขอารบิก โดยไม่ต้องใส่เครื่องหมายจุลภาค(,)

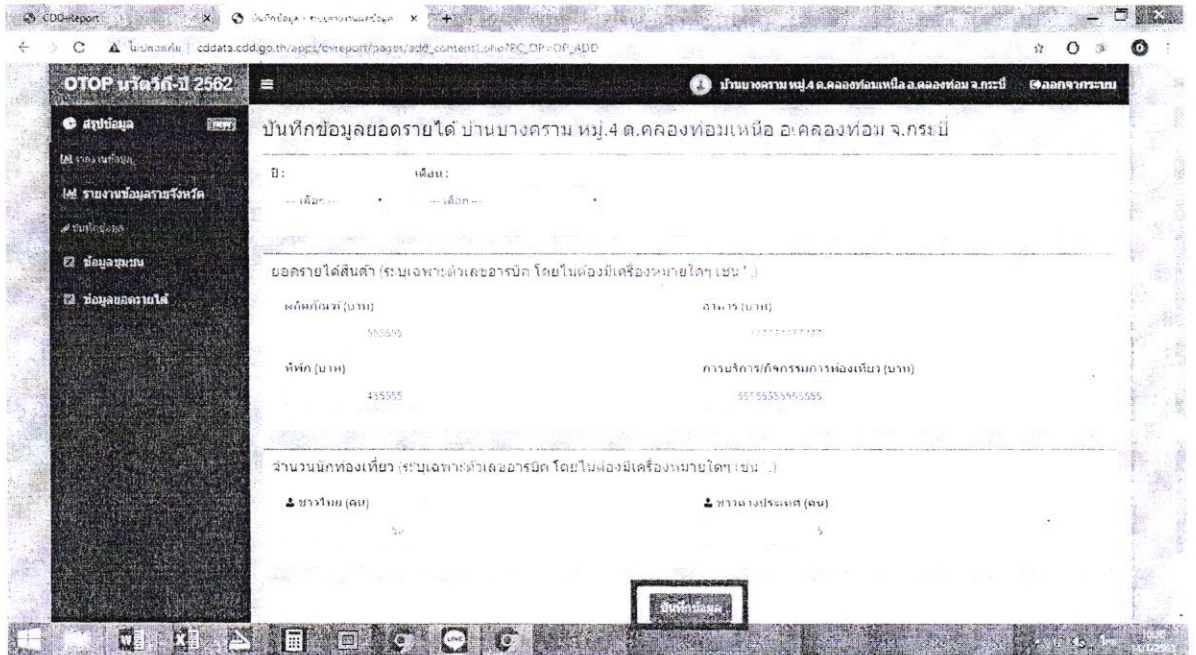


ขั้นตอนที่ ๔ บันทึกจำนวนนักท่องเที่ยว โดยแบ่งออกเป็น ชาวไทย(คน) และชาวต่างประเทศ (คน) โดยให้บันทึกข้อมูลเป็นตัวเลขอารบิก โดยไม่ต้องใส่เครื่องหมายจุลภาค(,)



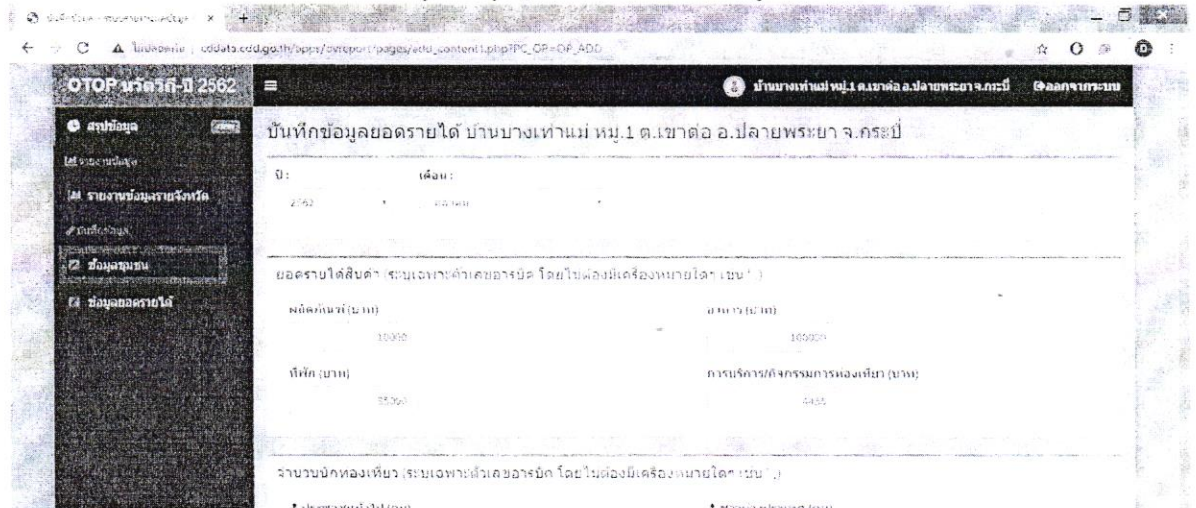
/ขั้นตอนที่ ๕...

ขั้นตอนที่ ๕ เมื่อตรวจสอบข้อมูลเสร็จเรียบร้อยแล้วให้ดำเนินการเลือก “บันทึกข้อมูล”



๔.๒ ส่วนที่ ๒ การบันทึกข้อมูลชุมชน (โดยให้บันทึกครั้งเดียวเพื่อเป็นฐานข้อมูล และหากมีการแก้ไขข้อมูลให้ดำเนินการกรอกข้อมูลที่อัปเดตและบันทึกข้อมูลได้เลย)

ขั้นตอนที่ ๑ ให้เลือกเมนู “ข้อมูลชุมชน” บริเวณแถบเมนูด้านซ้าย



/ขั้นตอนที่ ๒...

ขั้นตอนที่ ๒ ดำเนินการตรวจสอบข้อมูลในส่วนที่ ๑ ในกรณีที่มีความต้องการแก้ไขข้อมูล ให้แจ้งรายละเอียดการแก้ไข ผ่านทางกลุ่มไลน์ “รายงาน OTOP นวัตกรรม” (<http://line.me/ti/g/vDjP4XE8D6>) หรือทาง E-mail : otop4tour@gmail.com

OTOP นวัตกรรม-2562

ข้อมูล บ้านป้อมม่วง หมู่.4 ต.ทรายขาว อ.คลองท่อม จ.กระบี่

สถานะชุมชนนวัตกรรม: เป็น | สถานะ OTOP VILLAGE: ไม่เป็น | สถานะ SE: ไม่เป็น | ประเภทชุมชน: C

บ้านประเภท C ตามโครงการเฉพาะทาง: 5

การพัฒนาผลิตภัณฑ์ (ระบุเฉพาะตัวเลขอารบิก โดยไม่ต้องใส่เครื่องหมายใดๆ เช่น )

ผลิตภัณฑ์: 1 ผลิตภัณฑ์ | 2 กลุ่มผู้ประกอบการ OTOP | 3 จำนวนสมาชิก (คน)

จำนวนผู้ประกอบการรายเดียว (คน): 4 | จำนวนลูกจ้าง/ผู้มีส่วนได้ส่วนเสีย (คน): 5

ขั้นตอนที่ ๓ ดำเนินการบันทึกข้อมูลการพัฒนาผลิตภัณฑ์ โดยให้ระบุจำนวนผลิตภัณฑ์ทั้งหมดของชุมชนที่ได้รับการพัฒนาผ่านโครงการของกรมการพัฒนาชุมชน จำนวนกลุ่มผู้ผลิต ผู้ประกอบการ OTOP ในชุมชน จำนวนสมาชิกของกลุ่ม จำนวนผู้ประกอบการรายเดียว และจำนวนลูกจ้าง/ผู้มีส่วนได้ส่วนเสีย เช่น คนส่งของ ผู้รับจ้างผลิตวัตถุดิบในชุมชน เป็นต้น

OTOP นวัตกรรม-2562

ข้อมูล บ้านป้อมม่วง หมู่.4 ต.ทรายขาว อ.คลองท่อม จ.กระบี่

สถานะชุมชนนวัตกรรม: เป็น | สถานะ OTOP VILLAGE: ไม่เป็น | สถานะ SE: ไม่เป็น | ประเภทชุมชน: C

บ้านประเภท C ตามโครงการเฉพาะทาง: 5

การพัฒนาผลิตภัณฑ์ (ระบุเฉพาะตัวเลขอารบิก โดยไม่ต้องใส่เครื่องหมายใดๆ เช่น )

1 ผลิตภัณฑ์ | 2 กลุ่มผู้ประกอบการ OTOP | 3 จำนวนสมาชิก (คน)

4 จำนวนผู้ประกอบการรายเดียว (คน) | 5 จำนวนลูกจ้าง/ผู้มีส่วนได้ส่วนเสีย (คน)

รหัส (ระบุเฉพาะตัวเลขอารบิก โดยไม่ต้องใส่เครื่องหมายใดๆ เช่น )

โรงเรียน/สังกัด (คน): | วิทยาลัย (คน): | สถานการณ์:

ขั้นตอนที่ ๔...



ขั้นตอนที่ ๖ ดำเนินการบันทึกข้อมูลด้านบริการและกิจกรรมการท่องเที่ยวในชุมชน โดยให้ระบุจำนวนกลุ่มที่ให้บริการด้านการท่องเที่ยว (ในกรณีเป็นผู้ประกอบการรายเดียวให้นับเป็น ๑ กลุ่ม) และจำนวนคนที่ได้รับผลประโยชน์ทั้งหมดจากกิจกรรมและบริการด้านการท่องเที่ยว และเลือกบันทึกข้อมูล

